

РЕКОНСТРУКЦИЯ УЧАСТКА АВТОМОБИЛЬНОЙ ДОРОГИ
ОППОЛА-РУСКЕАЛА, км 58 – км 68

**ВНЕСЕНИЕ ИЗМЕНЕНИЙ В ДОКУМЕНТАЦИЮ ПО
ПЛАНИРОВКЕ ТЕРРИТОРИИ**

Раздел 1. Проект планировки территории

Часть 1. Основная часть проекта планировки территории

Книга 1. Проект планировки территории. Графическая часть

10с-ПИР/22-ППТ1.1

Том 1.1.1

2022

Обозначение	Наименование	Примечание
10с-ПИР/22-ППТ1.1-С	Содержание тома 1.1.1	2
10с-ПИР/22-СДП	Состав документации по планировке территории	3
10с-ПИР/22-ППТ1.1-ГЧ	Графическая часть	4

Инв. № подл.	Изм.	Кол.уч.	Лист	№ док.	Подп.	Дата	Взам. инв. №	Подп. и дата			
									Разработал	Силина	<i>Сил</i>
Н.контр.	Шанина	<i>Шан</i>	14.11.22	Содержание тома 1.1.1					1	ООО «ПИИ «Севзапдорпроект»	

Номер тома	Обозначение	Наименование	Примечание
		Раздел 1. Проект планировки территории	
		Часть 1. Основная часть проекта планировки территории	
1.1.1	10с-ПИР/22-ППТ1.1	Книга 1. Проект планировки территории. Графическая часть	
1.1.2	10с-ПИР/22-ППТ1.2	Книга 2. Положение о размещении линейных объектов	
		Часть 2. Материалы по обоснованию проекта планировки территории	
1.2.1	10с-ПИР/22-ППТ2.1	Книга 1. Материалы по обоснованию проекта планировки территории. Графическая часть.	
1.2.2	10с-ПИР/22-ППТ2.2	Книга 2. Материалы по обоснованию проекта планировки территории. Пояснительная записка	
		Раздел 2. Проект межевания территории	
		Часть 1. Основная часть проекта межевания территории	
2.1.1	10с-ПИР/22-ПМТ1.1	Книга 1. Проект межевания территории. Графическая часть	
2.1.2	10с-ПИР/22-ПМТ1.2	Книга 2. Проект межевания территории. Текстовая часть	
		Часть 2. Материалы по обоснованию проекта межевания территории	
2.2.1	10с-ПИР/22-ПМТ2.1	Книга 1. Материалы по обоснованию проекта межевания территории. Графическая часть.	
2.2.2	10с-ПИР/22-ПМТ2.2	Книга 2. Материалы по обоснованию проекта межевания территории. Пояснительная записка	

Взам. инв. №

Подп. и дата

Инв. № подл.

Изм.	Колуч.	Лист	№ док.	Подп.	Дата
Разработал	Силина				14.11.22
Проверил	Зайцева				14.11.22
Н. контр.	Шанина				14.11.22



10с-ПИР/22-СДП

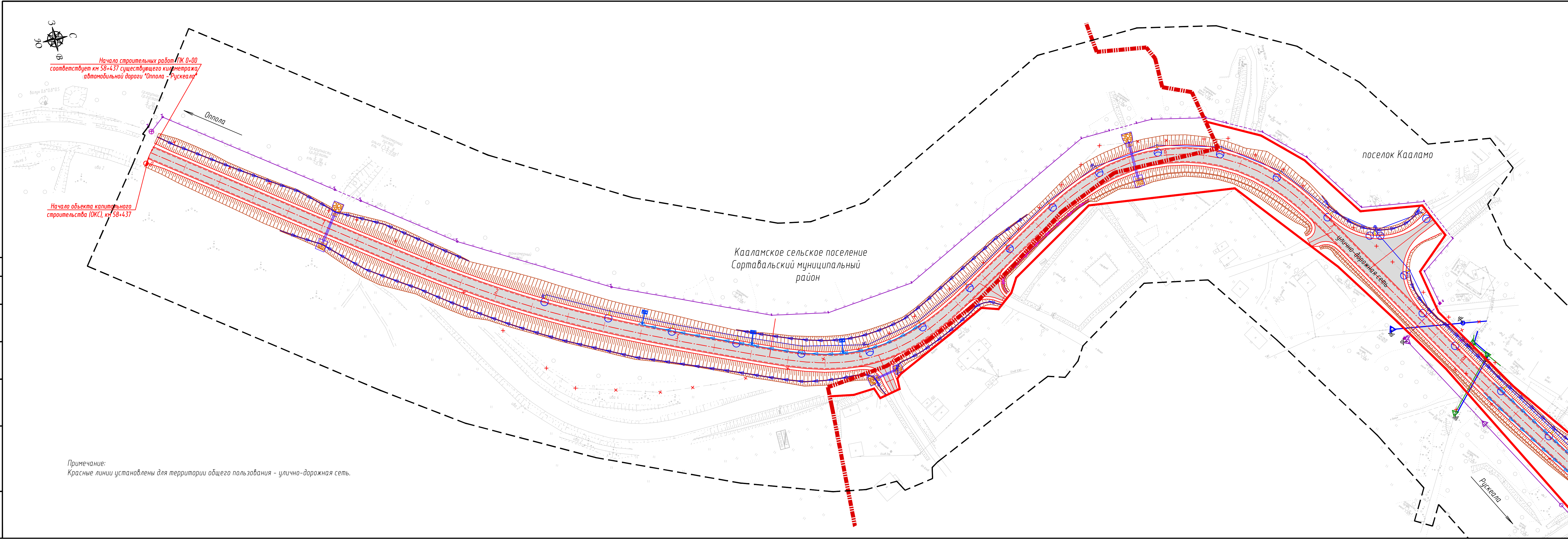
Состав документации по планировке территории

Стадия	Лист	Листов
		1

ООО ПИИ
«Севзапдорпроект»

Обозначение	Наименование	Примечание
10с-ПИР/22-ППТ1.1-ГЧ.ВГЧ	Ведомость документов графической части	4
10с-ПИР/22-ППТ1.1-ГЧ.1	Чертеж красных линий (на 10 листах)	5
10с-ПИР/22-ППТ1.1-ГЧ.2	Чертеж границ зон планируемого размещения линейных объектов (на 10 листах)	15
10с-ПИР/22-ППТ1.1-ГЧ.3	Чертеж границ зон планируемого размещения линейных объектов, подлежащих реконструкции в связи с изменением их местоположения (на 10 листах)	25

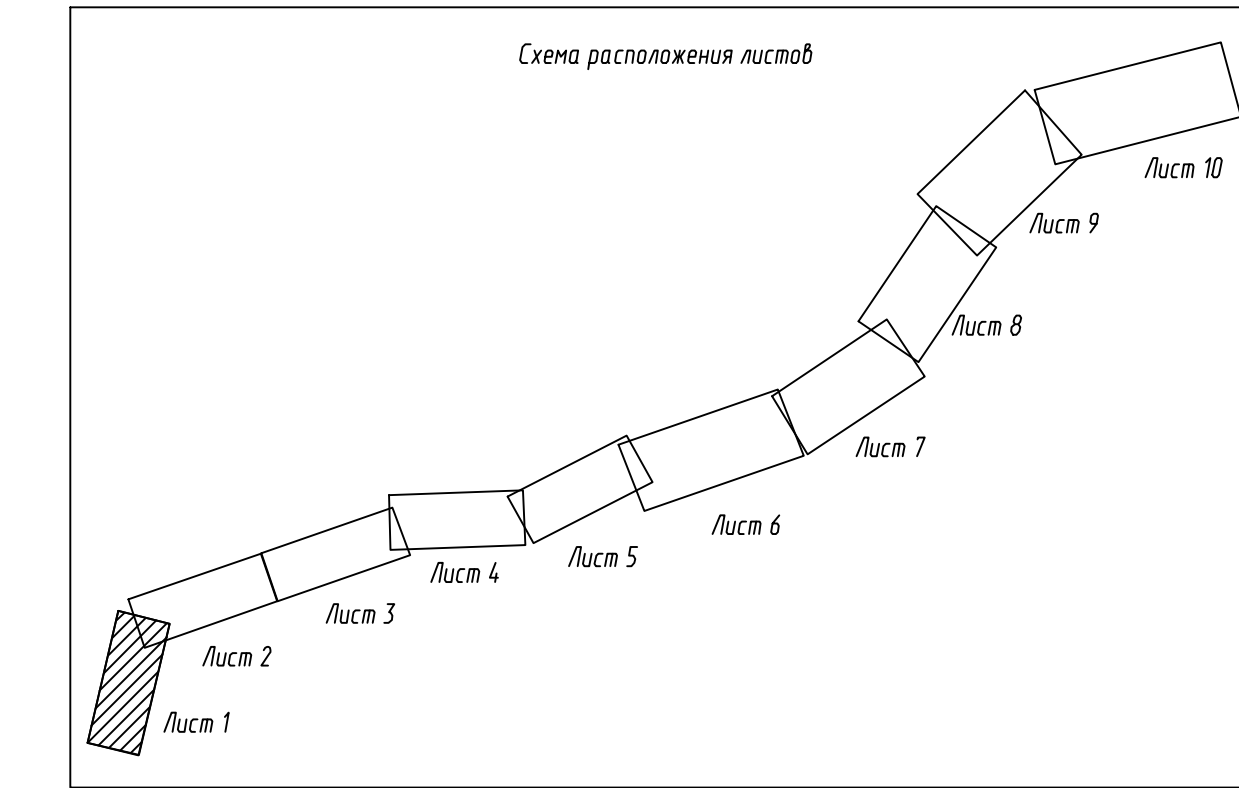
Инв. № подл.	Изм.	Кол.уч.	Лист	№ док.	Подп.	Дата	Взам. инв. №	Подп. и дата	10с-ПИР/22-ППТ1.1-ГЧ.ВГЧ		
									Стадия	Лист	Листов
	Разработал		Силина			14.11.22					1
	Н.контр.		Шанина			14.11.22					
Ведомость документов графической части										ООО ПИИ «Севзапдорпроект»	



Начало строительных работ ПК 0+00
соответствует км 58+437 существующего километража
автомобильной дороги "Отпола - Рускеала"

Начало объекта капитального
строительства (ОКС), км 58+437

Примечание:
Красные линии установлены для территории общего пользования - улично-дорожная сеть.



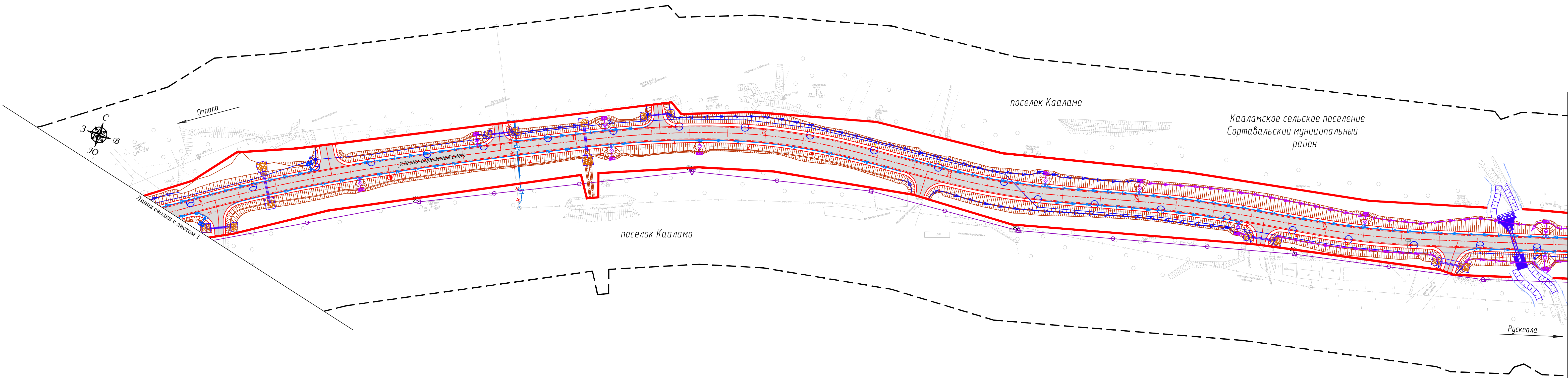
Красные линии утверждены распоряжением Правительства
Республики Карелия № 806р-П от 12.11.2021 г.

- Примечание:
1. Система координат МСК-10
2. Система высот Балтийская 1977 года
3. Топографическая съемка октябрь 2019 года
4. Документы территориального планирования муниципальных образований:
а) Генеральный план Кааламского сельского поселения, утвержденный решением Совета Кааламского сельского поселения от 16 декабря 2013 г. № 20 (с изменениями, утвержденными решением Совета Сортавальского муниципального района от 09.08.2019 г. № 27)
б) Схема территориального планирования Сортавальского муниципального района, утвержденная решением Совета Сортавальского муниципального района от 04.04.2012 г. № 246 (с изменениями от 24.12.2019 №66)

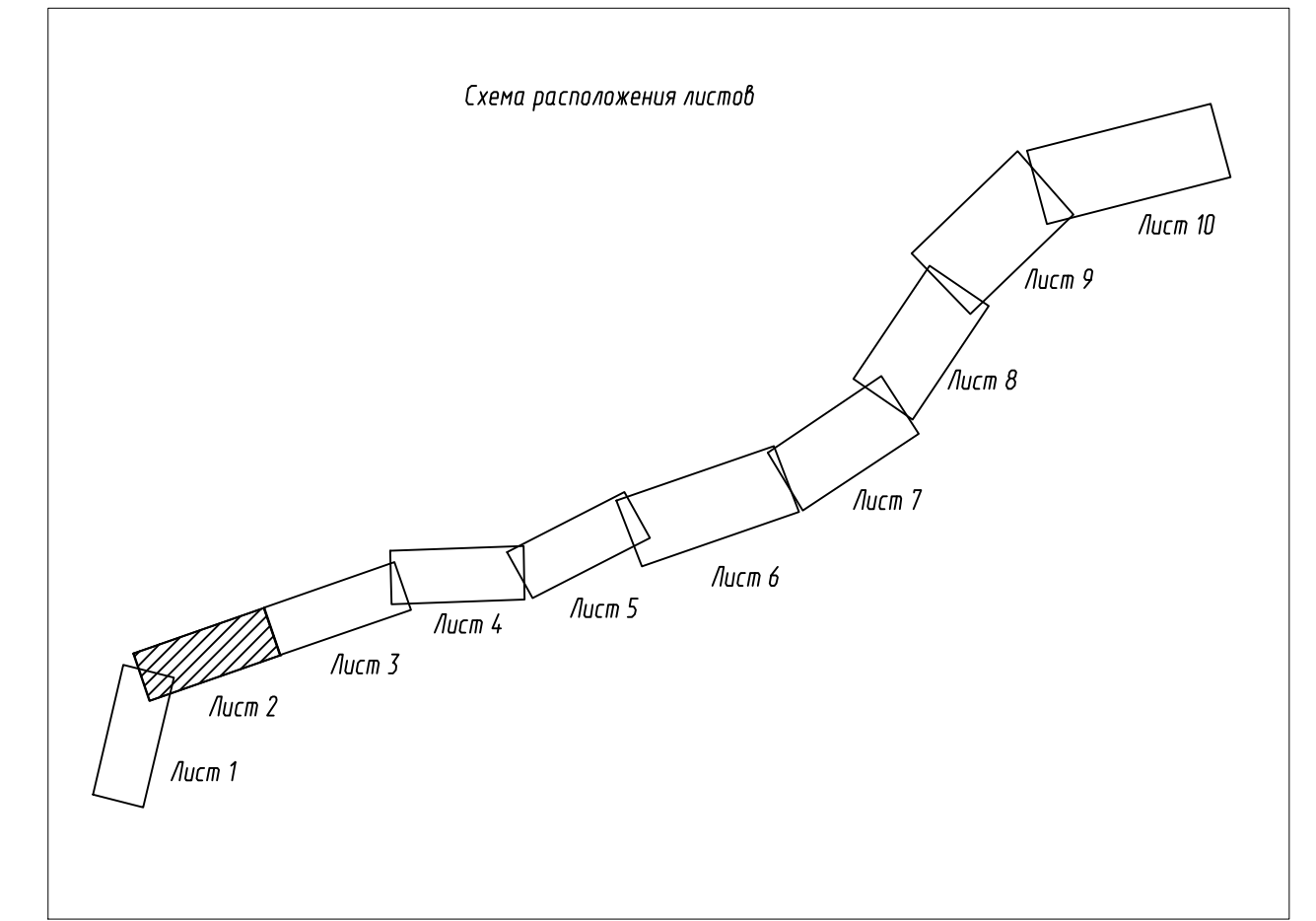
УСЛОВНЫЕ ОБОЗНАЧЕНИЯ:		5
	ось проектируемой автомобильной дороги	
	проектируемая автомобильная дорога	
	существующие красные линии	
	труба водопропускная	
	продольные водоотводные лотки	
	водоотвод	
	опора освещения	
	локальные очистные сооружения (ЛОС)	
	водонепроницаемые каналы от ЛОС	
	водопрпускной лоток	
	проектируемая линия электропередач 0,4 кВ	
	проектируемая линия электропередач 10 кВ	
	проектируемая линия связи	
	демонтаж	
	существующая линия электропередач 0,4 кВ	
	существующая линия электропередач 10 кВ	
	существующая кабельная линия связи	
	существующая линия бытовой канализации	
	граница территории, в отношении которой осуществляется подготовка проекта планировки	
	граница муниципальных образований	
	водосброс	

10с-ПИР/22-ППТ1.1-ГЧ1							
«Реконструкция участка автомобильной дороги Отпола-Рускеала, км 58 - км 68»							
Изм.	Кол.уч.	Лист	Изд.	Подпись	Дата		
Разработал	Силина	СЗ	14.11.22				
Проверил	Зайцева	СЗ	14.11.22				
И.контр.	Шанина	СЗ	14.11.22				
Проект планировки территории					Стадия	Лист	Листов
Чертеж красных линий М 1:1000					000 "ПИИ "Севзадрпроект"	1	10

Составлено
Взам. инв. №
Листы и дата
Инв. № подл.



Примечание:
Красные линии установлены для территории общего пользования - улично-дорожная сеть.



Красные линии утверждены Распоряжением Правительства Республики Карелия № 806р-П от 12.11.2021 г.

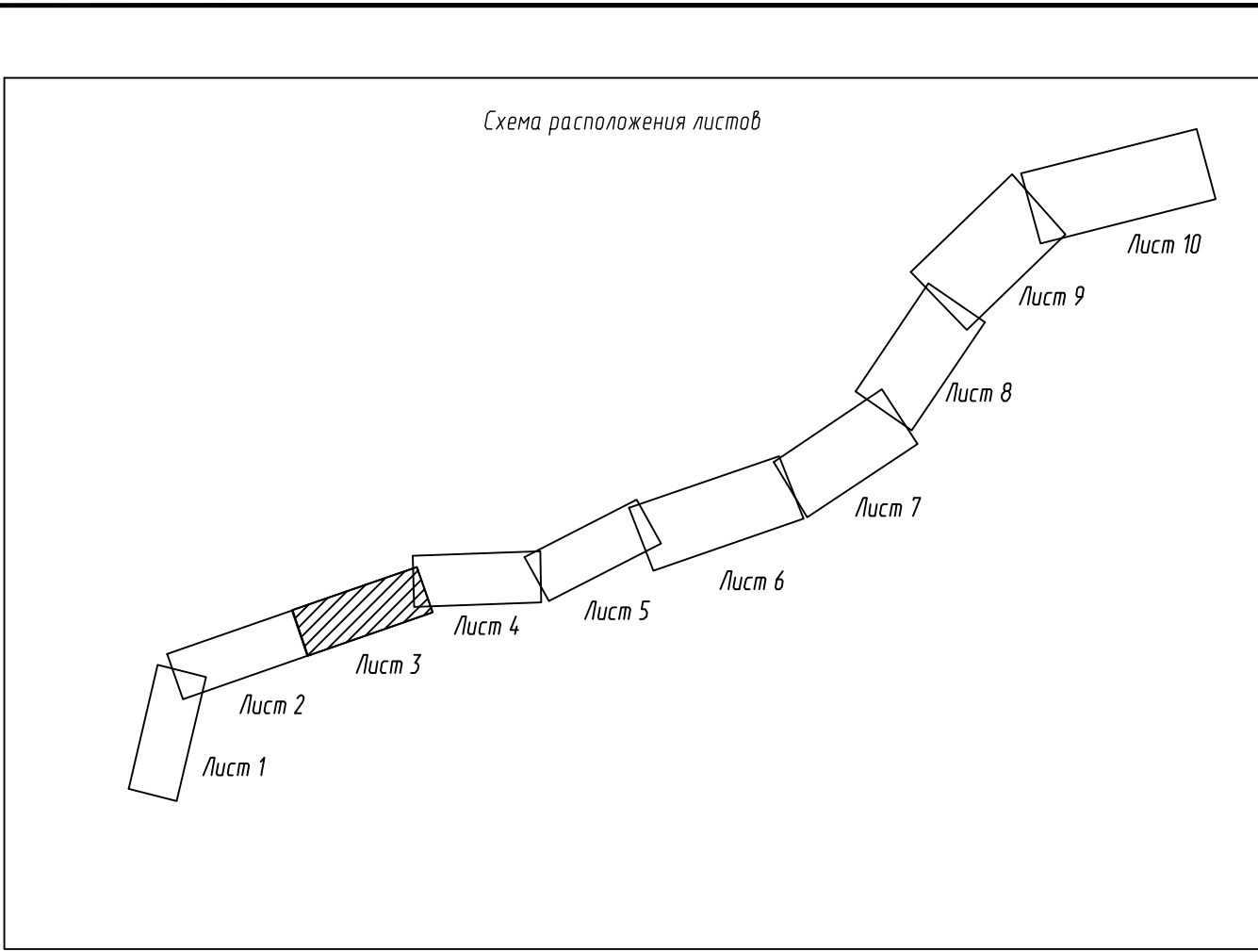
УСЛОВНЫЕ ОБОЗНАЧЕНИЯ:		6
	ось проектируемой автомобильной дороги	
	проектируемая автомобильная дорога	
	существующие красные линии	
	труба водопропускная	
	продольные водоотводные лотки	
	водоотвод	
	опора освещения	
	локальные очистные сооружения (ЛОС)	
	водонепроницаемые каналы от ЛОС	
	водопропускной лоток	
	проектируемая линия электропередач 0,4 кВ	
	проектируемая линия связи	
	демонтаж	
	километровый столбик	
	существующая линия электропередач 0,4 кВ	
	существующая линия электропередач 10 кВ	
	существующая кабельная линия связи	
	существующая линия бытовой канализации	
	граница территории, в отношении которой осуществляется подготовка проекта планировки	
	граница береговой полосы	
	водосброс	

					10с-ПИР/22-ППТ1.1-ГЧ1				
					«Реконструкция участка автомобильной дороги Оптола-Рускеала, кн 58 - кн 68»				
Изм.	Колуч.	Лист	Изд.	Подпись	Дата	Проект планировки территории	Стадия	Лист	Листов
									2
Разработал	Силина	14.11.22				Чертеж красных линий М 1:1000	ООО "ПИИ "Севзадрпроект"		
Проверил	Зайцева	14.11.22							
Н.контр.	Шанина	14.11.22							



УСЛОВНЫЕ ОБОЗНАЧЕНИЯ:

	ось проектируемой автомобильной дороги
	проектируемая автомобильная дорога
	существующие красные линии
	труба водопропускная
	продольные водоотводные лотки
	водоотвод
	опора освещения
	локальные очистные сооружения (ЛОС)
	водонепроницаемые каналы от ЛОС
	водопропускной лоток
	проектируемый водопровод
	проектируемая бытовая канализация
	проектируемая сеть теплоснабжения
	проектируемая линия электропередач 0,4 кВ
	проектируемая линия связи
	днмонтаж
	проектируемая кабельно-воздушная линия электропередачи 0,4 кВ
	существующая линия электропередач 0,4 кВ
	существующая линия электропередач 35 кВ
	существующая линия электропередач 10 кВ
	существующая линия электропередач 6 кВ
	существующая кабельная линия связи
	существующая линия бытовой канализации
	существующий водопровод
	существующая сеть теплоснабжения
	граница территории, в отношении которой осуществляется подготовка проекта планировки
	водосброс с проезжей части



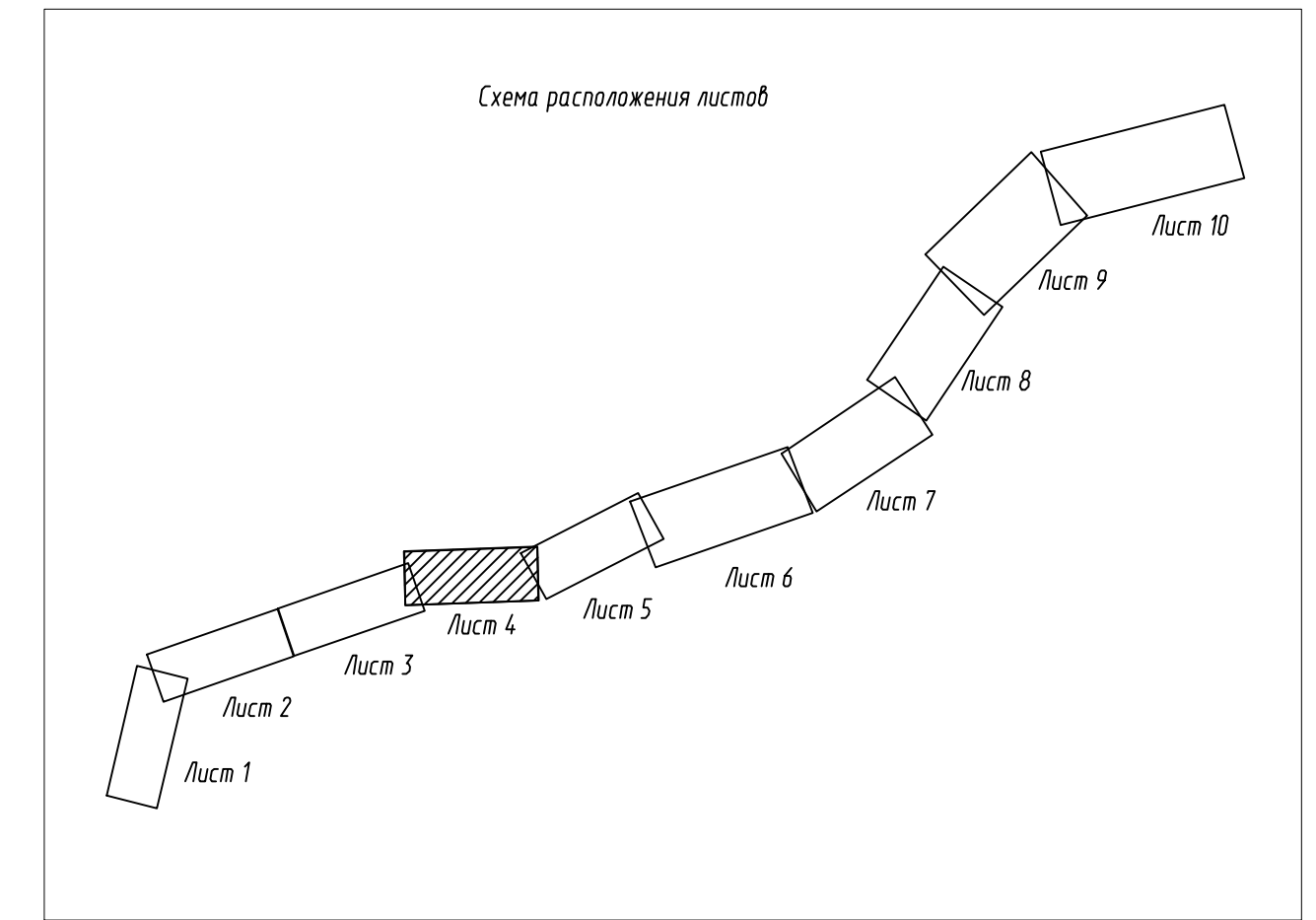
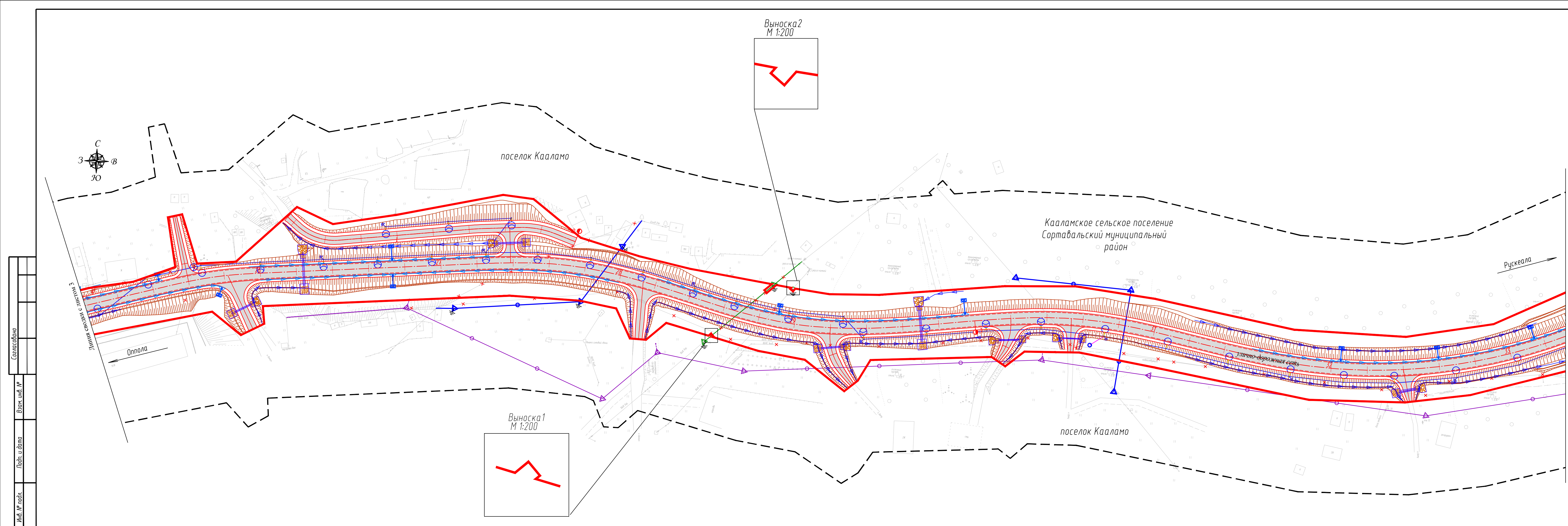
Примечание:
Красные линии установлены для территории общего пользования – улично-дорожная сеть.
Красные линии утверждены Распоряжением Правительства Республики Карелия № 806р-П от 12.11.2021 г.

10с-ПИР/22-ППТ1.1-ГЧ1				
«Реконструкция участка автомобильной дороги Оппола-Рускеала, км 58 - км 68»				
Изм.	Колуч.	Лист	Изд.	Дата
Разработал	Силина	14	11.22	
Проверил	Зайцева	14	11.22	
Н.контр.	Шанина	14	11.22	
Проект планировки территории			Стадия	Лист
				3
Чертеж красных линий М 1:1000			ООО "ПИИ "Севзадрпроект"	

Составлено
Вып. шиф. №
Лист и дата
Инд. № подл.

Линия сводки с листом 2

Линия сводки с листом 4

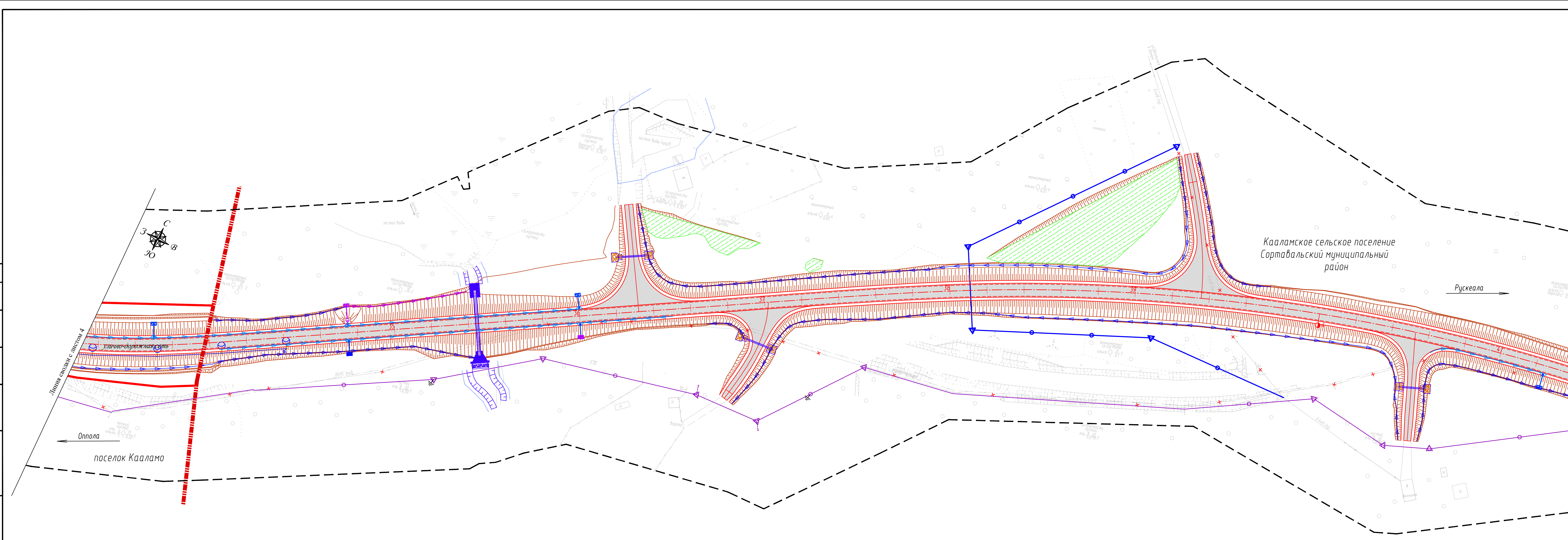


Красные линии утверждены распоряжением Правительства Республики Карелия № 806р-П от 12.11.2021 г.
 Примечание: Красные линии установлены для территории общего пользования - улично-дорожная сеть.

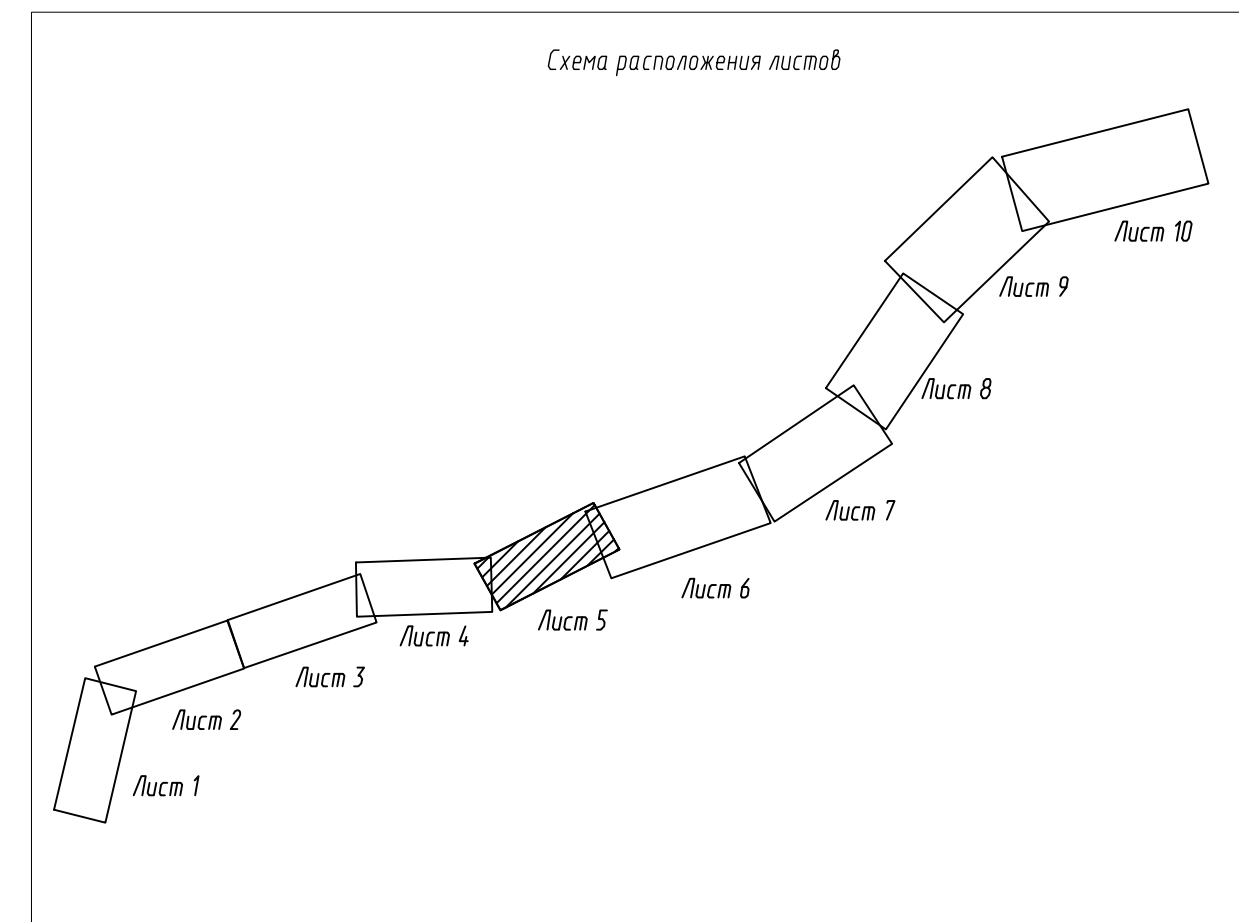
УСЛОВНЫЕ ОБОЗНАЧЕНИЯ:		8
	ось проектируемой автомобильной дороги	
	проектируемая автомобильная дорога	
	существующие красные линии	
	труба водопрopusкная	
	продольные водоотводные лотки	
	водоотвод	
	опора освещения	
	локальные очистные сооружения (ЛОС)	
	водонепроницаемые каналы от ЛОС	
	водопрopusкной лоток	
	проектируемый водопровод	
	демонтаж	
	проектируемая сеть теплоснабжения	
	проектируемая линия электропередач 0,4 кВ	
	проектируемая линия связи	
	существующая линия электропередач 0,4 кВ	
	существующая линия электропередач 10 кВ	
	существующая линия электропередач 6 кВ	
	существующая кабельная линия связи	
	существующая линия бытовой канализации	
	существующий водопровод	
	граница территории, в отношении которой осуществляется подготовка проекта планировки водосбора	
	водосбор	

10с-ПИР/22-ППТ1.1-ГЧ1				
«Реконструкция участка автомобильной дороги Оппола-Рускеала, км 58 - км 68»				
Изм.	Колуч.	Лист	Ндок.	Подпись
Разработал	Силина	4	11.22	
Проверил	Зайцева	4	11.22	
Н.контр.	Шанина	4	11.22	
Проект планировки территории			Стадия	Лист
Чертёж красных линий М 1:1000			4	Листов
			ООО "ПИИ "Севзапдрпроект"	

Составлено
Выполнено
Листы и дата
Изд. № табл.



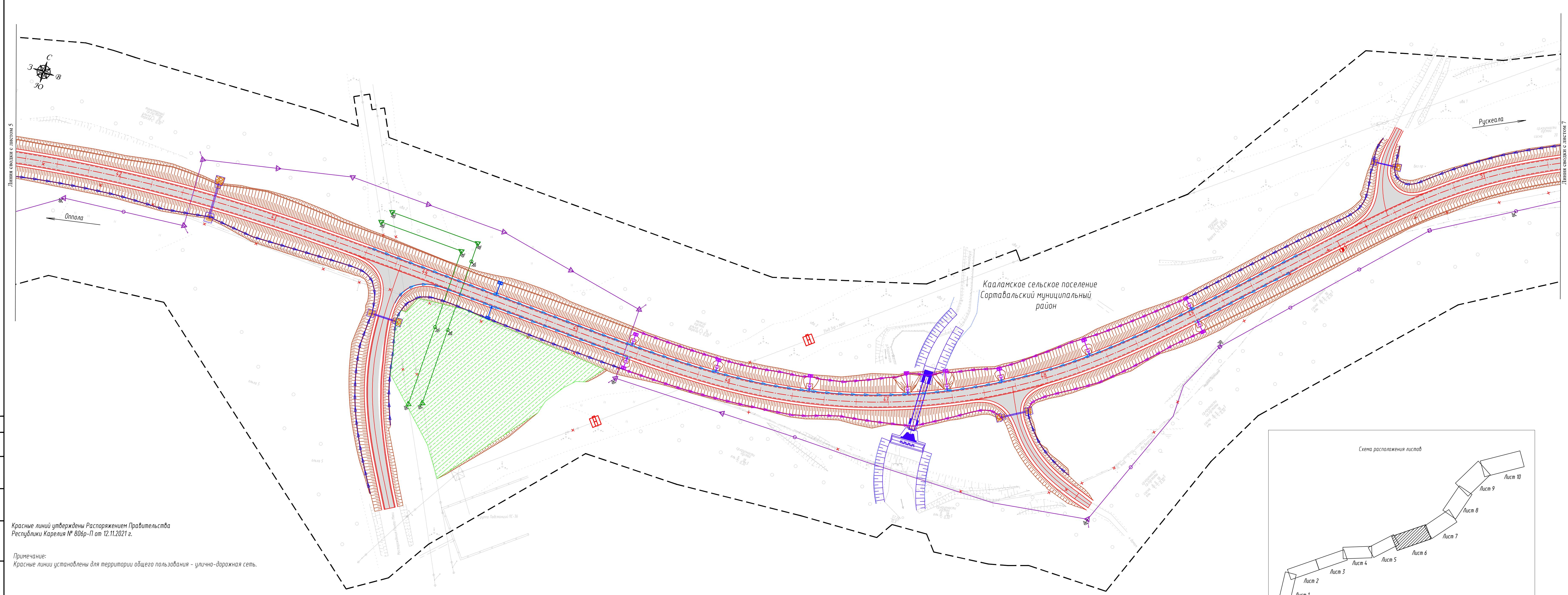
Линия сводит с листом 6



Красные линии утверждены распоряжением Правительства Республики Карелия № 806р-П от 12.11.2021 г.
Примечание: Красные линии установлены для территории общего пользования – улично-дорожная сеть.

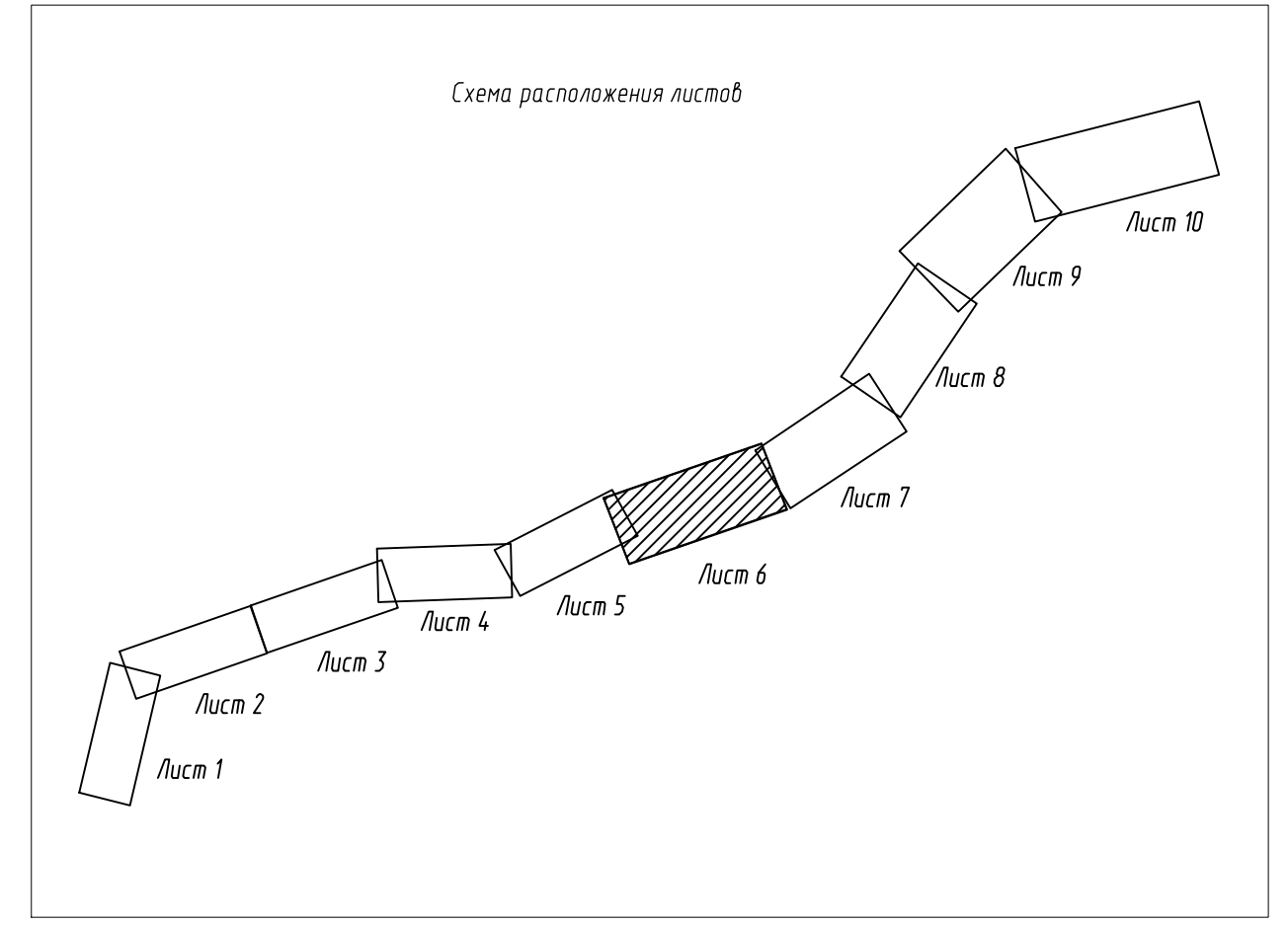
УСЛОВНЫЕ ОБОЗНАЧЕНИЯ:		9
	ось проектируемой автомобильной дороги	
	проектируемая автомобильная дорога	
	существующие красные линии	
	труба водопропускная	
	продольные водоотводные лотки	
	водоотвод	
	опора освещения	
	локальные очистные сооружения (ЛОС)	
	водонепроницаемые каналы от ЛОС	
	водопропускной лоток	
	проектируемая линия электропередач 0,4 кВ	
	проектируемая линия связи	
	срезка грунта для обеспечения видимости, срезка вала	
	существующая линия электропередач 0,4 кВ	
	существующая линия электропередач 10 кВ	
	существующая линия электропередач 6 кВ	
	существующая кабельная линия связи	
	граница территории, в отношении которой осуществляется подготовка проекта планировки	
	граница муниципальных образований	
	граница береговой полосы	
	водосброс	

					10с-ПИР/22-ППТ1.1-ГЧ1				
					«Реконструкция участка автомобильной дороги Оппола-Рускеала, км 58 - км 68»				
Изм.	Колуч.	Лист	Изд.	Подпись	Дата	Проект планировки территории	Стадия	Лист	Листов
Разработал	Силина	4	11	2022	4.11.22				
Проверил	Зайцева	4	11	2022	4.11.22				
Н.контр.	Шанина	4	11	2022	4.11.22	Чертеж красных линий М 1:1000	ООО "ПИИ "Севзадрпроект"		



УСЛОВНЫЕ ОБОЗНАЧЕНИЯ:

	ось проектируемой автомобильной дороги
	проектируемая автомобильная дорога
	существующие красные линии
	труба водопропускная
	продольные водотводные лотки
	водотвод
	опора освещения
	локальные очистные сооружения (ЛОС)
	водонепроницаемые канавы от ЛОС
	водопропускной лоток
	проектируемая линия электропередач 0,4 кВ
	проектируемая линия электропередач 10 кВ
	проектируемая линия электропередач 35 кВ
	проектируемая линия связи
	демонтаж
	срезка грунта для обеспечения видимости, срезка вала
	существующая линия электропередач 0,4 кВ
	существующая линия электропередач 35 кВ
	существующая линия электропередач 10 кВ
	существующая линия электропередач 6 кВ
	существующая кабельная линия связи
	граница территории, в отношении которой осуществляется подготовка проекта планировки
	граница муниципальных образований
	граница береговой полосы
	водосброс



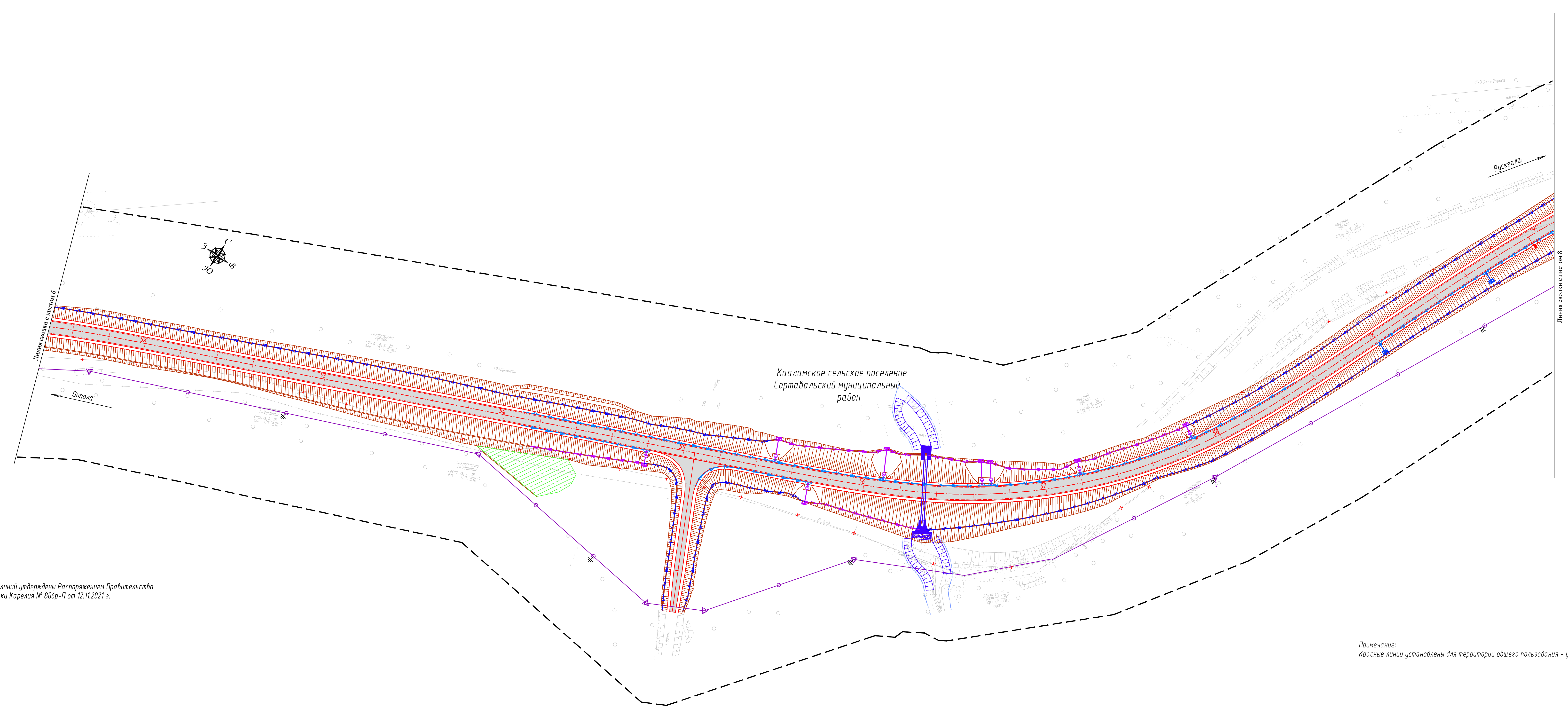
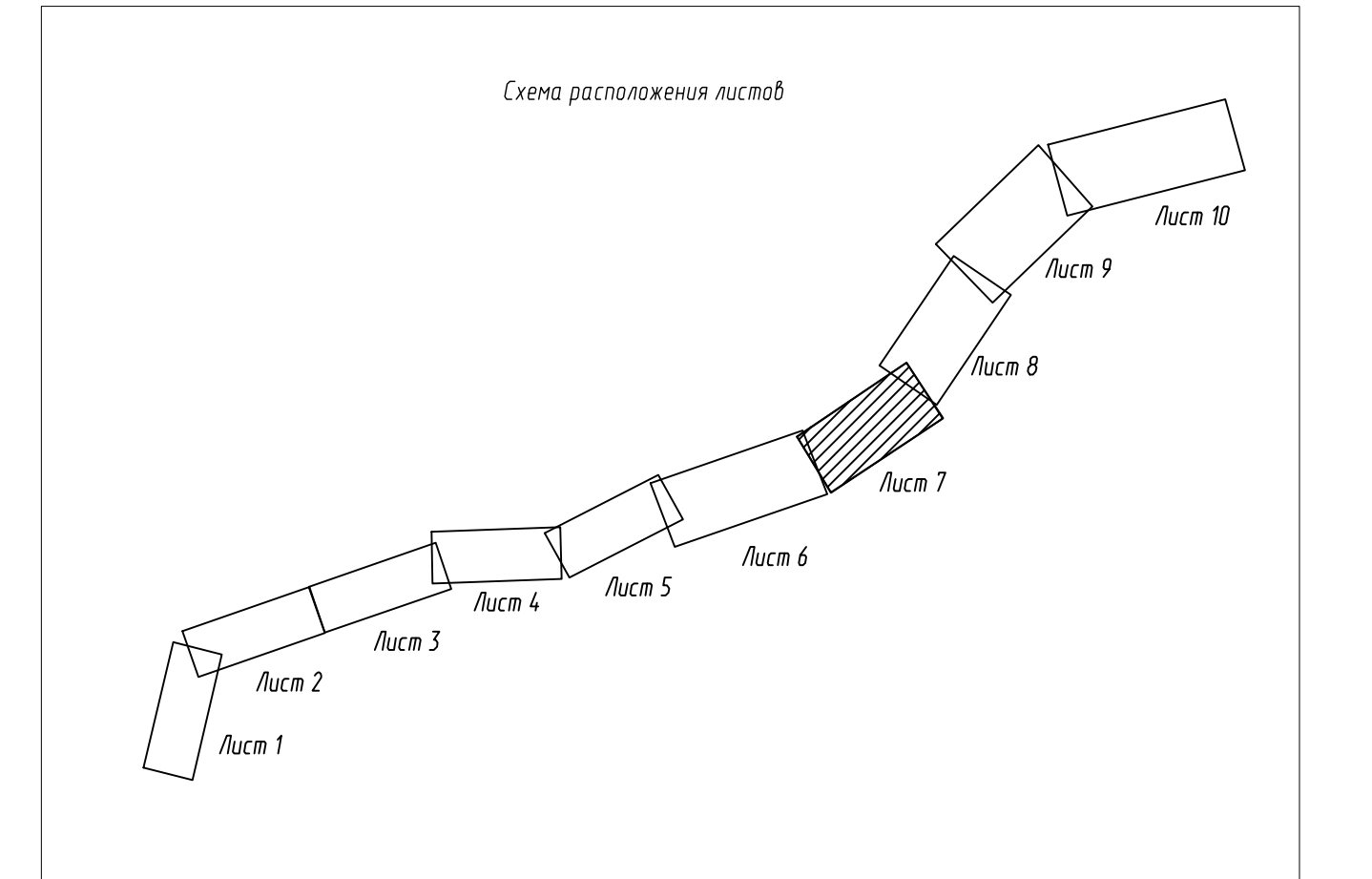
Красные линии утверждены Распоряжением Правительства Республики Карелия № 806р-П от 12.11.2021 г.

Примечание:
Красные линии установлены для территории общего пользования - улично-дорожная сеть.

					10с-ПИР/22-ППТ.1.1-ГЧ1				
					«Реконструкция участка автомобильной дороги Оппола-Рускеала, км 58 - км 68»				
Изм.	Копуч	Лист	Подк.	Подпись	Дата	Проект планировки территории	Стадия	Лист	Листов
Разработал	Силина			С	14.11.22		6		
Проверил	Зайцева			З	14.11.22				
И.контр.	Шанина			Ш	14.11.22	Чертеж красных линий М 1:1000	000 "ПИИ "Севзадорпроект"		

Составлено
Взвешено
Листы и дата
Лист № подл.

	ось проектируемой автомобильной дороги
	проектируемая автомобильная дорога
	существующие красные линии
	труба водопропускная
	продольные водоотводные лотки
	водоотвод
	опора освещения
	локальные очистные сооружения (ЛОС)
	водонепроницаемые каналы от ЛОС
	водопропускной лоток
	проектируемая линия связи
	демонтаж
	срезка грунта для обеспечения видимости, срезка вало
	существующая линия электропередач 0,4 кВ
	существующая линия электропередач 10 кВ
	существующая линия электропередач 6 кВ
	существующая кабельная линия связи
	граница территории, в отношении которой осуществляется подготовка проекта планировки
	граница муниципальных образований
	граница береговой полосы
	водосброс




Красные линии утверждены Распоряжением Правительства Республики Карелия № 806р-П от 12.11.2021 г.

Примечание:
Красные линии установлены для территории общего пользования - улично-дорожная сеть.

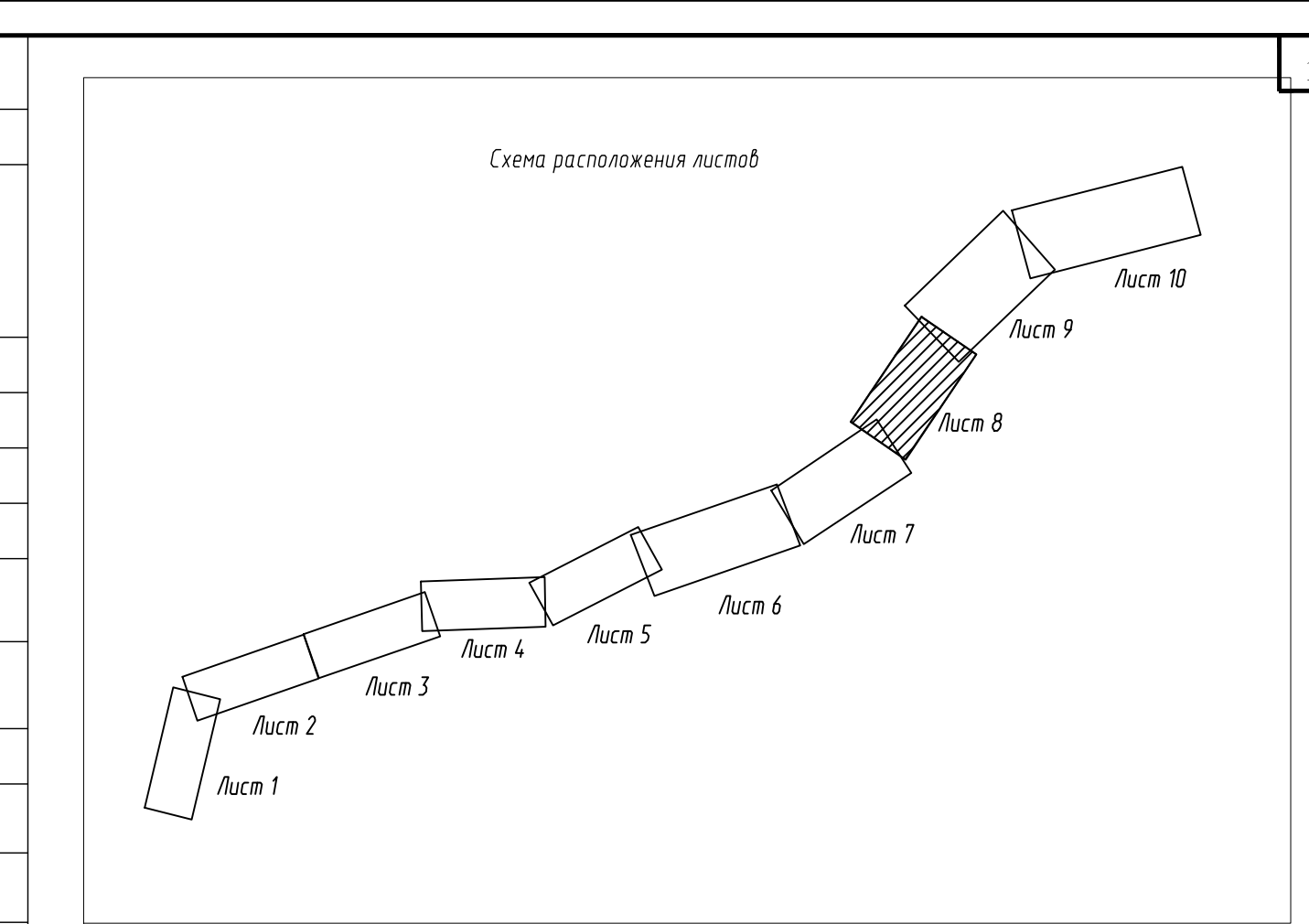
10с-ПИР/22-ППТ.1.1-ГЧ1					
«Реконструкция участка автомобильной дороги Оппола-Рускеала, км 58 - км 68»					
Изм.	Ключ	Лист	Идент.	Подпись	Дата
Разработал	Силина				14.11.22
Проверил	Зайцева				14.11.22
Исполн.	Шанина				14.11.22
Проект планировки территории				Стадия	Лист
					7
Чертеж красных линий				М 1:1000	
				ООО "ПИИ "Севзадорпроект"	

Составлено
Взят. табл. №
Листы в форме
Лист № табл.



УСЛОВНЫЕ ОБОЗНАЧЕНИЯ:

	ось проектируемой автомобильной дороги
	проектируемая автомобильная дорога
	существующие красные линии
	труба водопропускная
	продольные водоотводные лотки
	водоотвод
	опора освещения
	локальные очистные сооружения (ЛОС)
	проектируемая линия электропередач 0,4 кВ
	проектируемая линия связи
	демонтаж
	срезка грунта для обеспечения видимости, срезка валов
	километровый столбик
	существующая линия электропередач 0,4 кВ
	существующая линия электропередач 35 кВ
	существующая линия электропередач 10 кВ
	существующая линия электропередач 6 кВ
	существующая кабельная линия связи
	существующая линия бытовой канализации
	граница территории, в отношении которой осуществляется подготовка проекта планировки
	граница муниципальных образований
	водосбор



Красные линии утверждены распоряжением Правительства Республики Карелия № 806р-П от 12.11.2021 г.

Примечание:
Красные линии установлены для территории общего пользования - улично-дорожная сеть.

Составлено	
Взнос, шифр, №	
Листы и дата	
Инд. № листа	

10с-ПИР/22-ППТ1.1-ГЧ1					
«Реконструкция участка автомобильной дороги Оппола-Рускеала, кн 58 - кн 68»					
Изм.	Колуч.	Лист	Ндок.	Подпись	Дата
Разработал	Силина	14	1122		14.11.22
Проверил	Зайцева				14.11.22
Н.контр.	Шанина				14.11.22
Проект планировки территории				Стадия	Лист
					8
Чертеж красных линий М 1:1000				ООО "ПИИ "Севзадрпроект"	

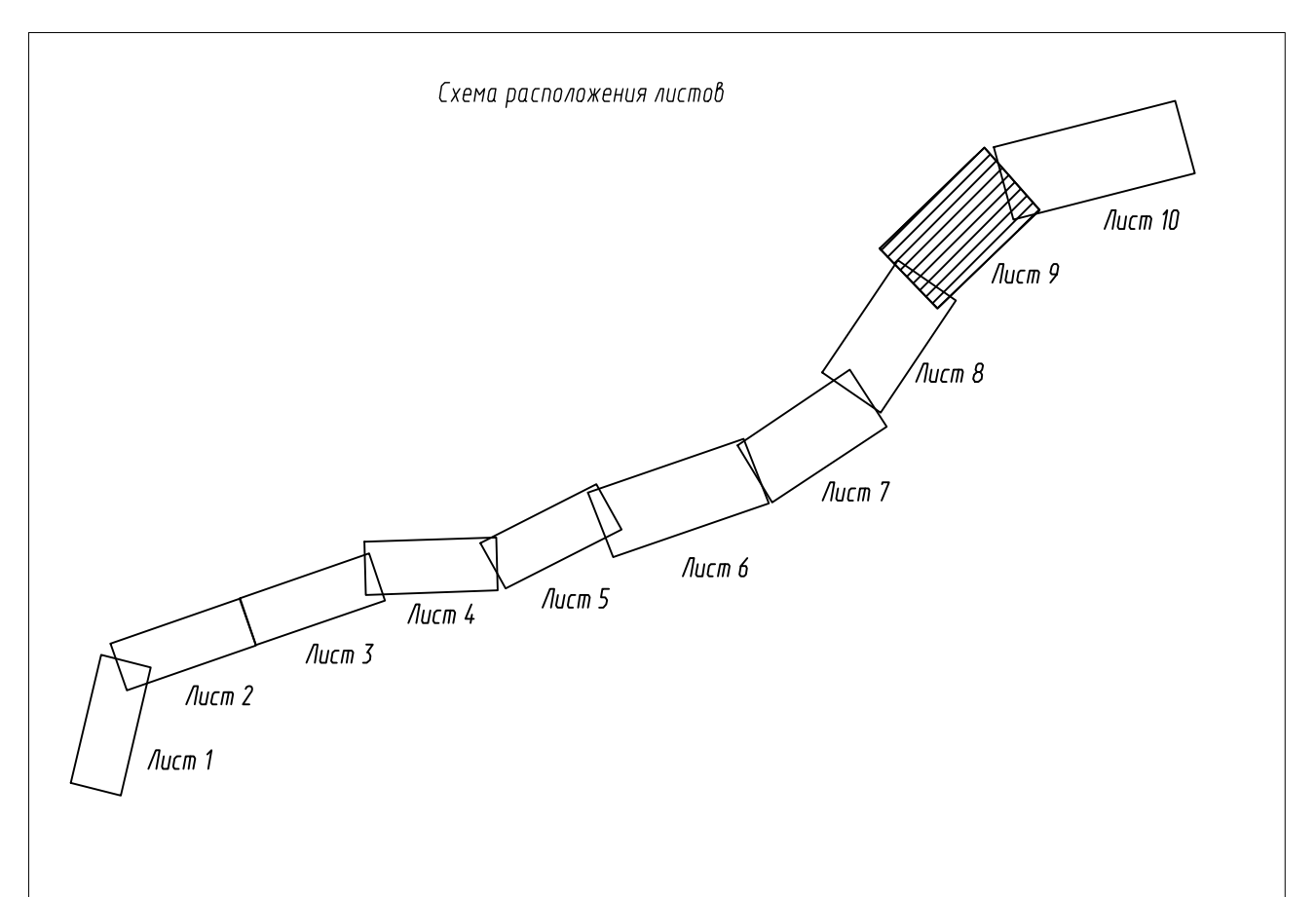


УСЛОВНЫЕ ОБОЗНАЧЕНИЯ:

	ось проектируемой автомобильной дороги
	проектируемая автомобильная дорога
	существующие красные линии
	труба водопропускная
	продольные водоотводные лотки
	водоотвод
	опора освещения
	локальные очистные сооружения (ЛОС)
	водонепроницаемые каналы от ЛОС
	водопропускной лоток
	демонтаж
	проектируемая линия электропередач 0,4 кВ
	проектируемая линия электропередач 10 кВ
	проектируемая линия связи
	проектируемый футляр перспективного газопровода
	срезка грунта для обеспечения видимости, срезка валоов
	существующая линия электропередач 0,4 кВ
	существующая линия электропередач 10 кВ
	существующая кабельная линия связи
	граница территории, в отношении которой осуществляется подготовка проекта планировки
	граница муниципальных образований
	граница береговой полосы
	водосброс

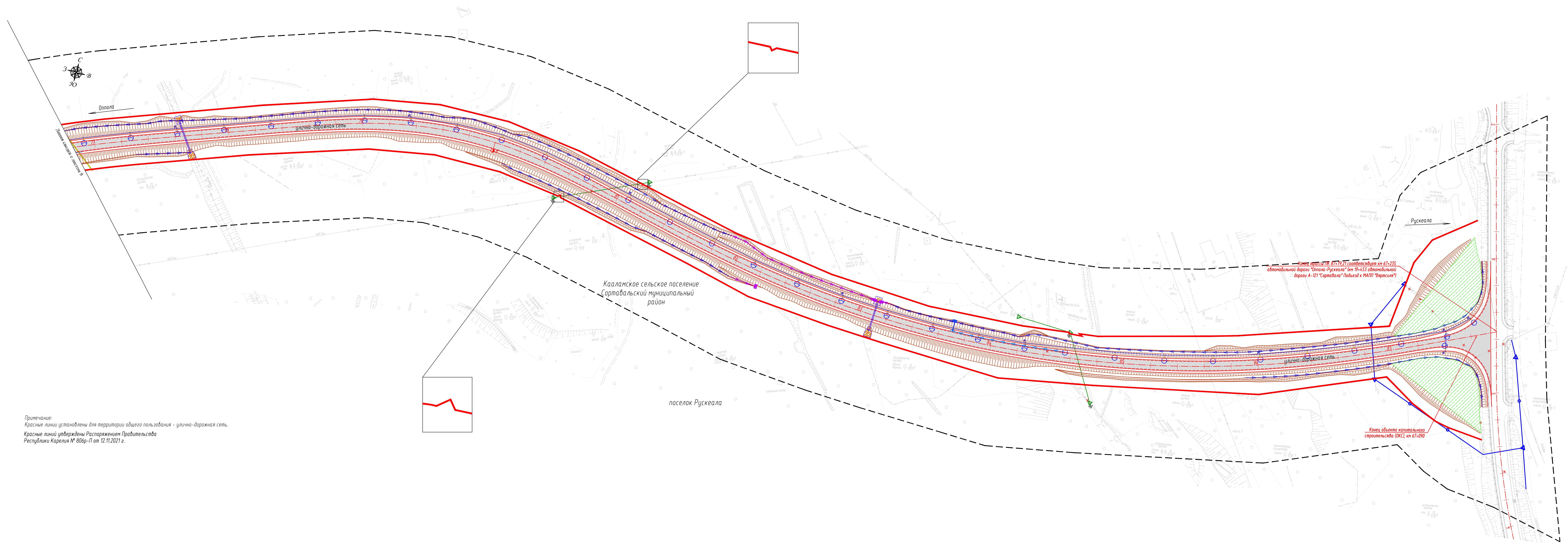
Примечание:
Красные линии установлены для территории общего пользования - улично-дорожная сеть.

Красные линии утверждены Распоряжением Правительства Республики Карелия № 806р-П от 12.11.2021 г.



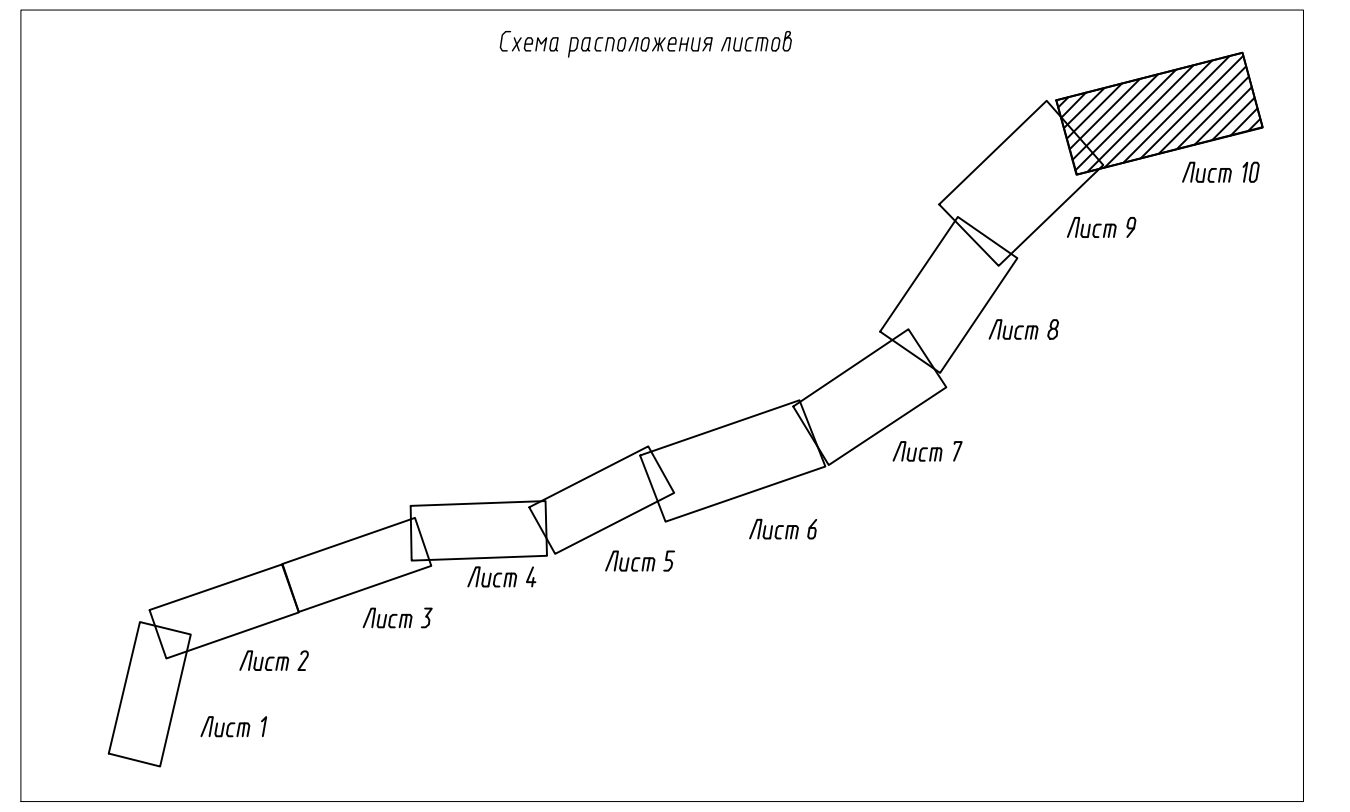
					10с-ПИР/22-ППТ.1.1-ГЧ1							
					«Реконструкция участка автомобильной дороги Отола-Рускеала, км 58 - км 68»							
Изм.	Ключ	Лист	Идент.	Подпись	Дата	Проект планировки территории	Стадия	Лист	Листов			
Разработал	Силина	Идент.	Силина	14.11.22	14.11.22					9		
Проверил	Зайцева	Идент.	Зайцева	14.11.22	14.11.22							
Исполн.	Шанина	Идент.	Шанина	14.11.22	14.11.22	Чертеж красных линий М 1:1000	ООО "ПИИ "Севзапдортпроект"					

Спецификация
Лист № 10 из 10
Взам. инв. №
Лист № 10 из 10
Лист № 10 из 10

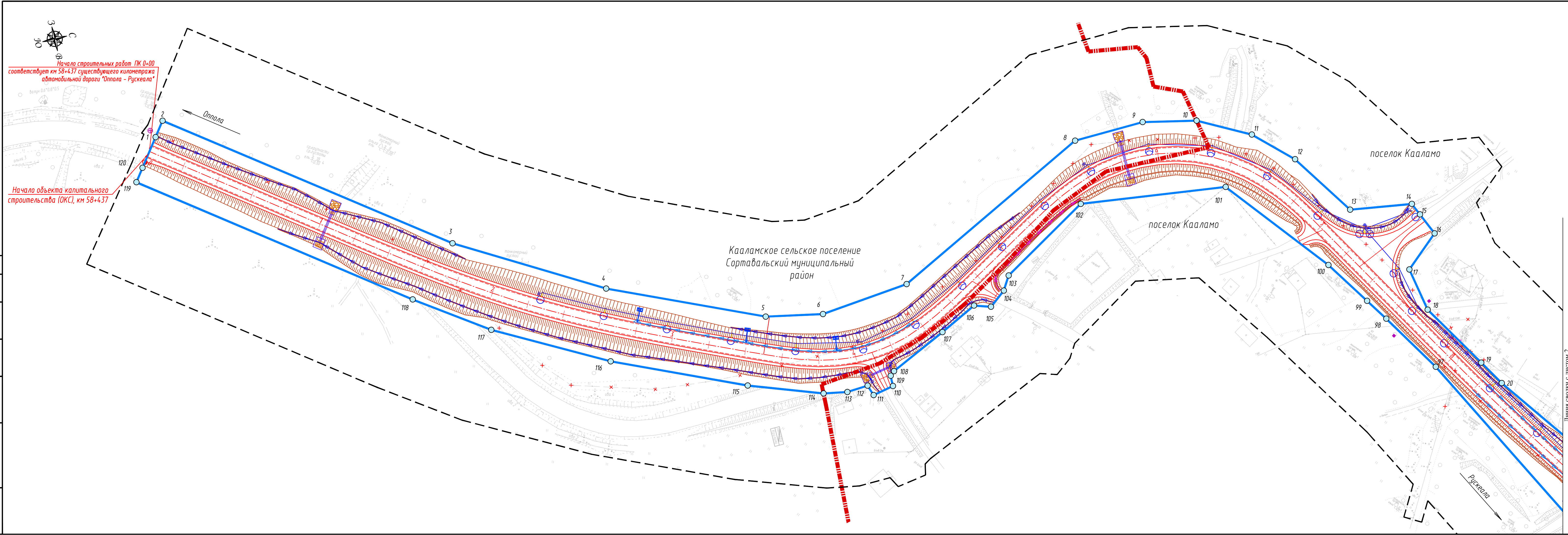


УСЛОВНЫЕ ОБОЗНАЧЕНИЯ:

	ось проектируемой автомобильной дороги
	проектируемая автомобильная дорога
	существующие красные линии
	труба водопропускная
	продольные водоотводные лотки
	водоствод
	опора освещения
	локальные очистные сооружения (ЛОС)
	водонепроницаемые каналы от ЛОС
	водопропускной лоток
	демонтаж
	проектируемая линия электропередач 0,4 кВ
	проектируемая линия электропередач 10 кВ
	проектируемый футляр перспективного газопровода
	существующая линия электропередач 0,4 кВ
	существующая линия электропередач 6 кВ
	существующая кабельная линия связи
	граница территории, в отношении которой осуществляется подготовка проекта планировки срезка грунта для обеспечения видимости, срезка вала
	вадосбор

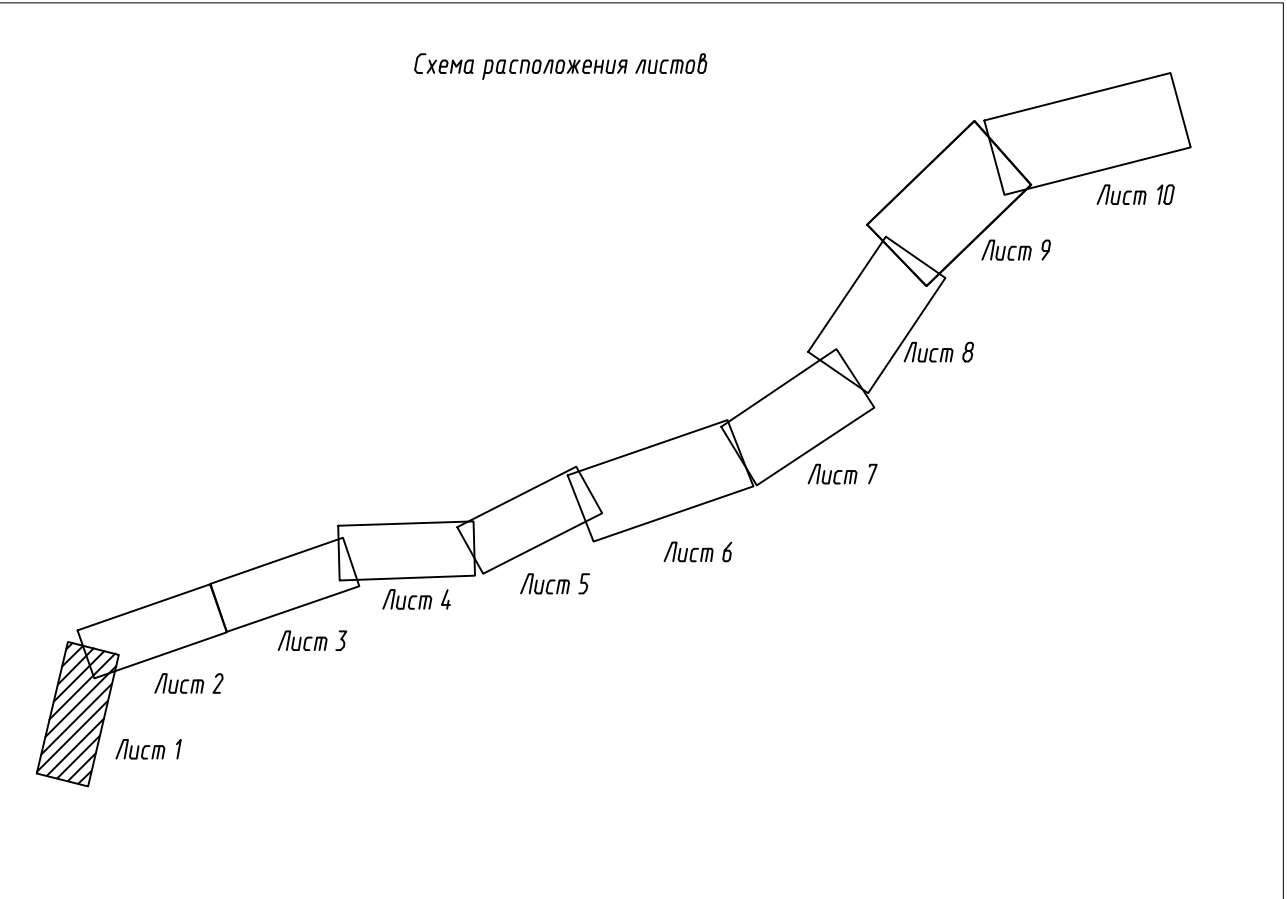


10с-ПИР/22-ППТ1.1-ГЧ1					
«Реконструкция участка автомобильной дороги Оппола-Рускеала, км 58 - км 68»					
Изм.	Кол.ч.	Лист	Мас.	Подпись	Дата
Разработал	Силина				14.11.22
Проверил	Зайцева				14.11.22
Н.контр.	Шанина				14.11.22
Проект планировки территории				Стадия	Лист
Чертеж красных линий М 1:1000				10	
ООО "ПИИ "Севзагдорпроект"					



Начало строительных работ ПК 0+00 соответствует км 58+437 существующего километража автомобильной дороги "Оттола - Рускеала"

Начало объекта капитального строительства (ОКС), км 58+437

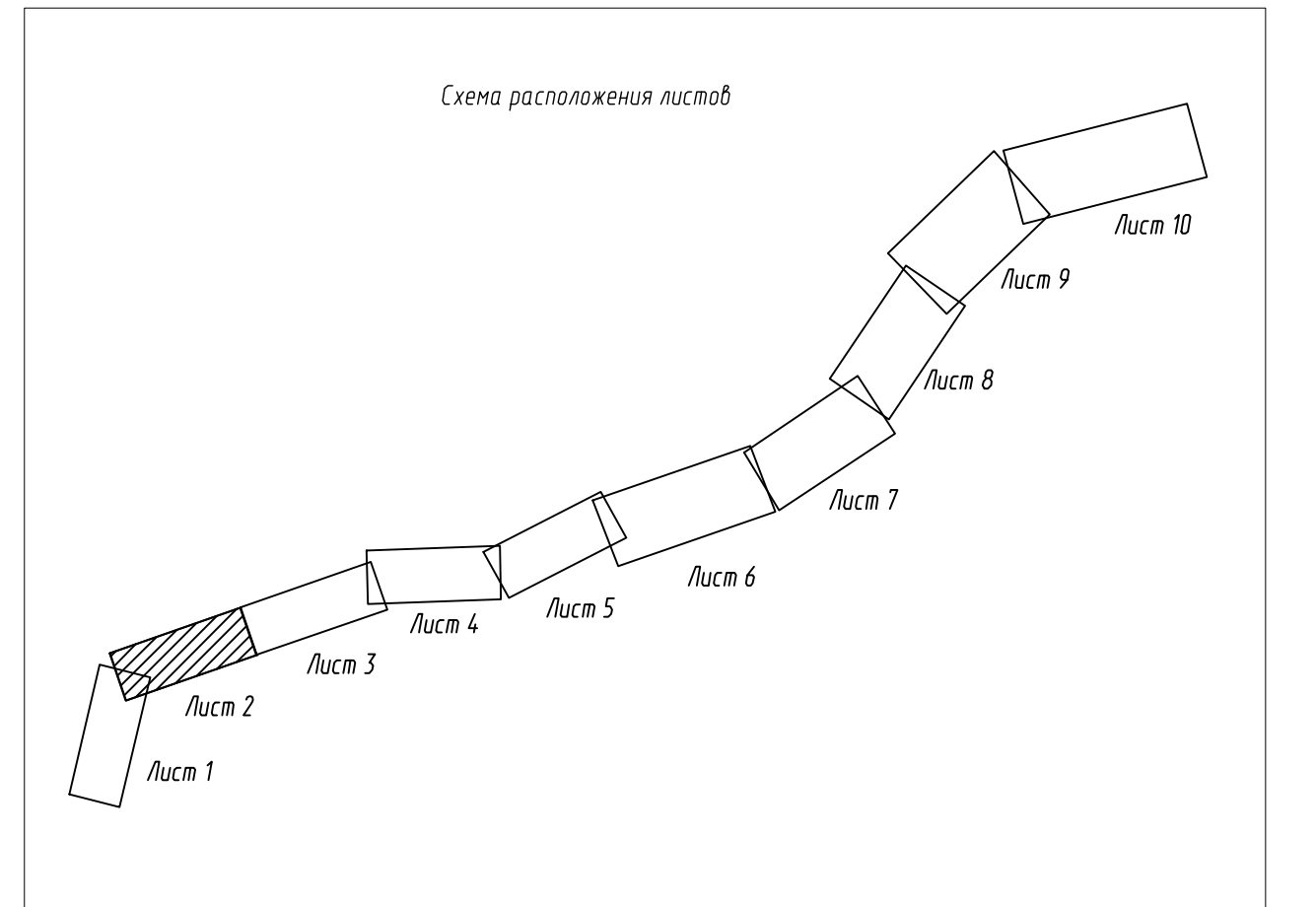
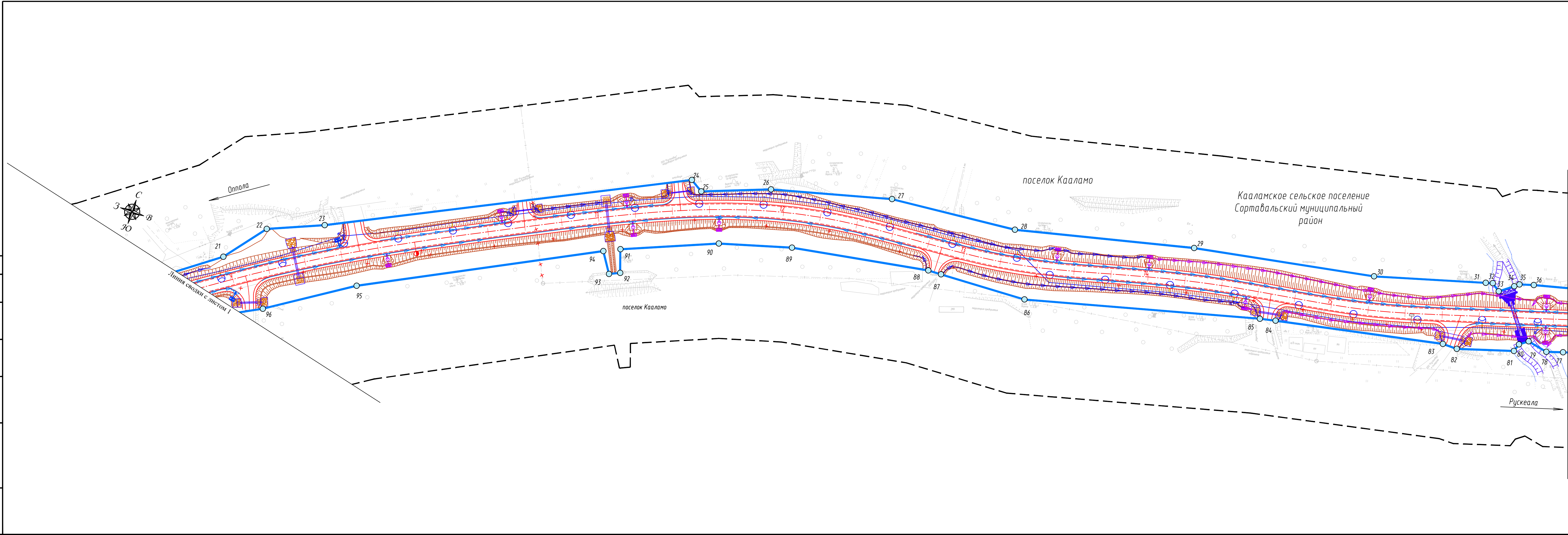


Линия сводит с листом 2

Примечание:
 1. Система координат МСК-10
 2. Система высот Балтийская 1977 года
 3. Топографическая съемка октябрь 2019 года
 4. Документы территориального планирования муниципальных образований:
 а) Генеральный план Кааламского сельского поселения, утвержденный решением Совета Кааламского сельского поселения от 16 декабря 2013 г. № 20 (с изменениями, утвержденными решением Совета Сортавальского муниципального района от 09.08.2019 г. № 27)
 б) Схема территориального планирования Сортавальского муниципального района, утвержденная решением Совета Сортавальского муниципального района от 04.04.2012 г. № 246 (с изменениями от 24.12.2019 №66)

УСЛОВНЫЕ ОБОЗНАЧЕНИЯ:	
	ось проектируемой автомобильной дороги
	проектируемая автомобильная дорога
	труба водопропускная
	продольные водоотводные лотки
	водоотвод
	опора освещения
	локальные очистные сооружения (ЛОС)
	водонепроницаемые каналы от ЛОС
	водопроницаемые каналы
	обозначение характерной точки границы зоны планируемого размещения линейного объекта существующая линия электропередач 0,4 кВ
	существующая линия электропередач 10 кВ
	существующая кабельная линия связи
	существующая линия бытовой канализации
	граница зоны планируемого размещения линейного объекта
	граница территории, в отношении которой осуществляется подготовка проекта планировки
	граница муниципальных образований
	водосбор

10с-ПИР/22-ППТ1.1-ГЧ2					
«Реконструкция участка автомобильной дороги Оттола-Рускеала, км 58 - км 68»					
Изм.	Колуч.	Лист	Наок.	Подпись	Дата
Разработал	Силина	14	11.22		14.11.22
Проверил	Зайцева	14	11.22		14.11.22
Н.контр.	Шанина	14	11.22		14.11.22
Проект планировки территории					Стадия
Чертеж границ зон планируемого размещения линейных объектов М1:1000					Лист
					Листов
					ООО "ПИИ "Севзадрпроект"



Примечание:
 1. Система координат МСК-10
 2. Система высот Балтийская 1977 года
 3. Топографическая съемка октябрь 2019 года
 4. Документы территориального планирования муниципальных образований:
 а) Генеральный план Кааламского сельского поселения, утвержденный решением Совета Кааламского сельского поселения от 16 декабря 2013 г. № 20 (с изменениями, утвержденными решением Совета Сортавальского муниципального района от 09.08.2019 г. № 27)
 б) Схема территориального планирования Сортавальского муниципального района, утвержденная решением Совета Сортавальского муниципального района от 04.04.2012 г. № 246 (с изменениями от 24.12.2019 №66)

УСЛОВНЫЕ ОБОЗНАЧЕНИЯ:

	ось проектируемой автомобильной дороги
	проектируемая автомобильная дорога
	труба водопрopusкная
	продольные водоотводные лотки
	водоотвод
	опора освещения
	локальные очистные сооружения (ЛОС)
	водонепроницаемые каналы от ЛОС
	водопрopusкной лоток
	обозначение характерной точки границы зоны планируемого размещения линейного объекта
	километровый столбик
	существующая линия электропередачи 0,4 кВ
	существующая линия электропередачи 10 кВ
	существующая кабельная линия связи
	существующая линия бытовой канализации
	граница зоны планируемого размещения линейного объекта
	граница территории, в отношении которой осуществляется подготовка проекта планировки
	граница береговой полосы
	водосброс

					10с-ПИР/22-ППТ1.1-ГЧ2				
					«Реконструкция участка автомобильной дороги Оппола-Рускеала, кн 58 - кн 68»				
Изм.	Колуч.	Лист	Ндок.	Подпись	Дата	Проект планировки территории	Стадия	Лист	Листов
	Разработал	Силина	14.11.22		14.11.22		2		
Проверил	Зайцева				14.11.22	Чертеж границ зон планируемого размещения линейных объектов М1:1000	ООО "ПИИ "Севзадрпроект"		
Н.контр.	Шанина				14.11.22				

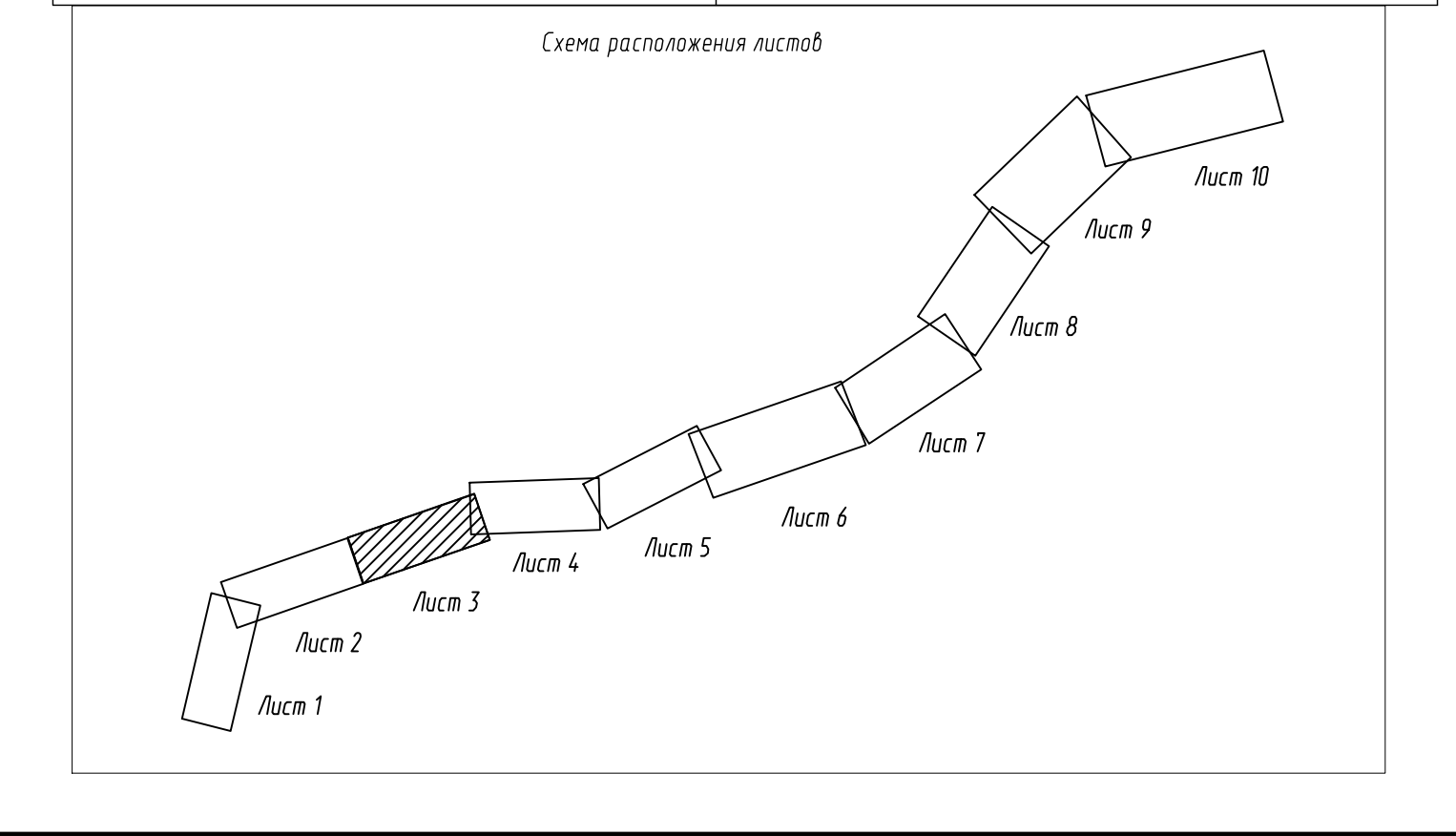
Согласовано
 Взам. инв. №
 Подп. и дата
 Инв. № подл.



УСЛОВНЫЕ ОБОЗНАЧЕНИЯ:

	ось проектируемой автомобильной дороги
	проектируемая автомобильная дорога
	труба водопропускная
	продольные водоотводные лотки
	водоотвод
	апара освещения
	локальные очистные сооружения (ЛОС)
	водонепроницаемые каналы от ЛОС
	водопропускной лоток
	обозначение характерной точки границы зоны планируемого размещения линейного объекта
	существующая линия электропередач 0,4 кВ
	существующая линия электропередач 35 кВ
	существующая линия электропередач 10 кВ
	существующая линия электропередач 6 кВ
	существующая кабельная линия связи

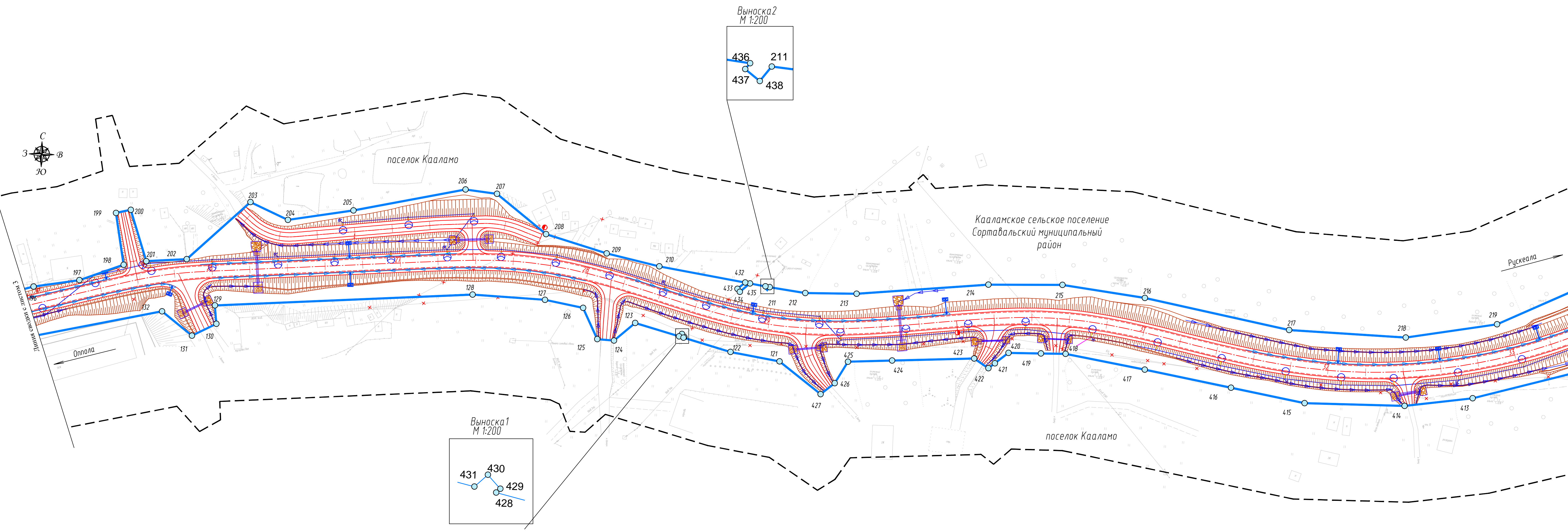
	существующая линия бытовой канализации
	существующий водопровод
	существующая сеть теплоснабжения
	граница зоны планируемого размещения линейного объекта
	граница территории, в отношении которой осуществляется подготовка проекта планировки
	демонтаж
	водосброс с проезжей части



Примечание:
 1. Система координат МСК-10
 2. Система высот Балтийская 1977 года
 3. Топографическая съемка октябрь 2019 года
 4. Документы территориального планирования муниципальных образований:
 а) Генеральный план Кааламского сельского поселения, утвержденный решением Совета Кааламского сельского поселения от 16 декабря 2013 г. № 20 (с изменениями, утвержденными решением Совета Сортавальского муниципального района от 09.08.2019 г. № 27)
 б) Схема территориального планирования Сортавальского муниципального района, утвержденная решением Совета Сортавальского муниципального района от 04.04.2012 г. № 246 (с изменениями от 24.12.2019 №66)

10с-ПИР/22-ППТ1.1-ГЧ2					
«Реконструкция участка автомобильной дороги Оптала-Рускеала, км 58 - км 68»					
Изм.	Кол.уч.	Лист	Изд.	Подпись	Дата
Разработал	Силина	14	11.22		14.11.22
Проверил	Зайцева				14.11.22
Н.контр.	Шанина				14.11.22
Проект планировки территории					Стадия
Чертеж границ зон планируемого размещения линейных объектов					Лист
М1:1000					Листов
					3
ООО "ПИИ "Севзадрпроект"					

Составлено
 Вып. шиф. №
 Лист и дата
 Инв. № подл.



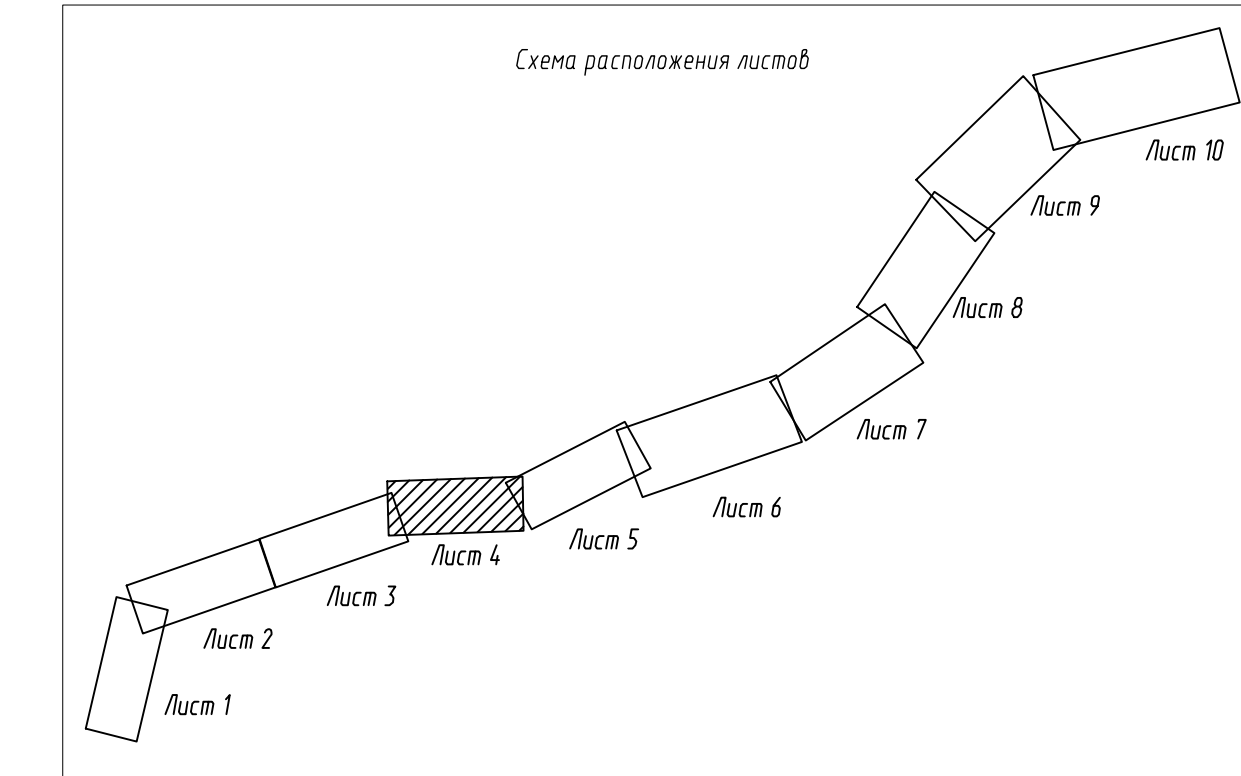
Выноска 2
М 1:200

Выноска 1
М 1:200

УСЛОВНЫЕ ОБОЗНАЧЕНИЯ:

	ось проектируемой автомобильной дороги
	проектируемая автомобильная дорога
	труба водопропускная
	продольные водоотводные лотки
	водоотвод
	опора освещения
	локальные очистные сооружения (ЛОС)
	водонепроницаемые каналы от ЛОС
	водопропускной лоток
	обозначение характерной точки границы зоны планируемого размещения линейного объекта
	демонтаж
	существующая линия электропередач 0,4 кВ
	существующая линия электропередач 35 кВ
	существующая линия электропередач 10 кВ

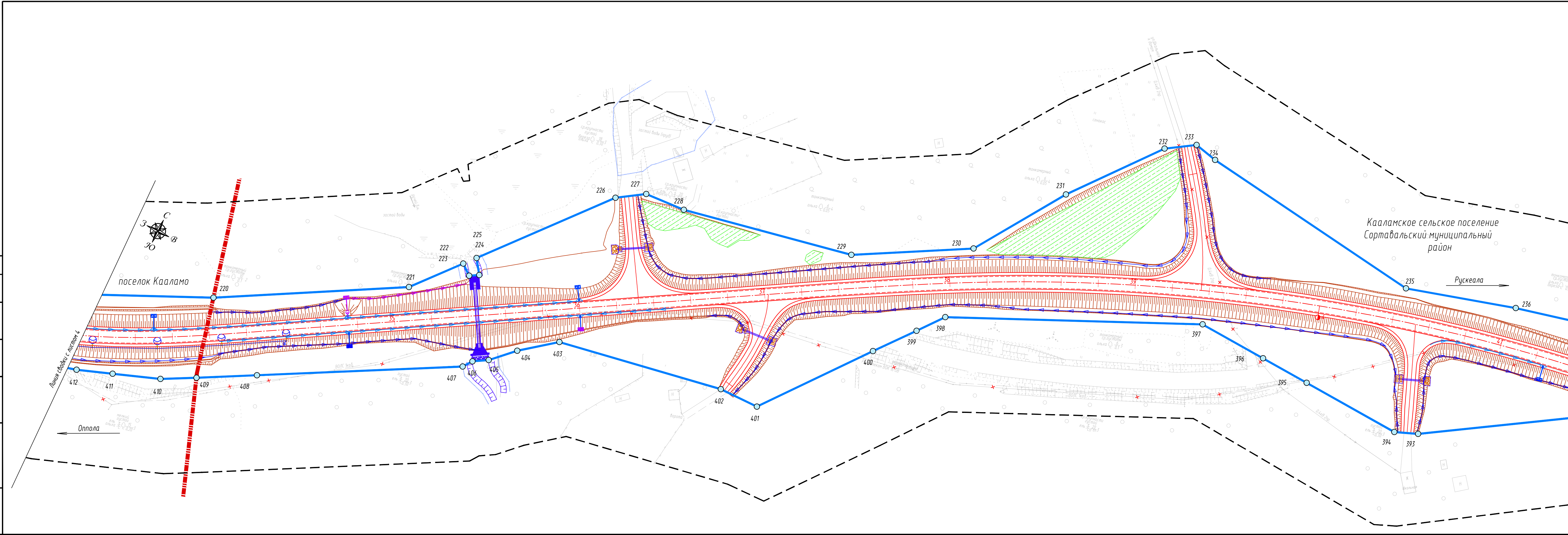
	существующая линия электропередач 6 кВ
	существующая кабельная линия связи
	существующая линия бытовой канализации
	существующий водопровод
	граница зоны планируемого размещения линейного объекта
	граница территории, в отношении которой осуществляется подготовка проекта планировки
	водосброс



Примечание:
 1. Система координат МСК-10
 2. Система высот Балтийская 1977 года
 3. Топографическая съемка октябрь 2019 года
 4. Документы территориального планирования муниципальных образований:
 а) Генеральный план Кааламского сельского поселения, утвержденный решением Совета Кааламского сельского поселения от 16 декабря 2013 г. № 20 (с изменениями, утвержденными решением Совета Сортавальского муниципального района от 09.08.2019 г. № 27)
 б) Схема территориального планирования Сортавальского муниципального района, утвержденная решением Совета Сортавальского муниципального района от 04.04.2012 г. № 246 (с изменениями от 24.12.2019 №66)

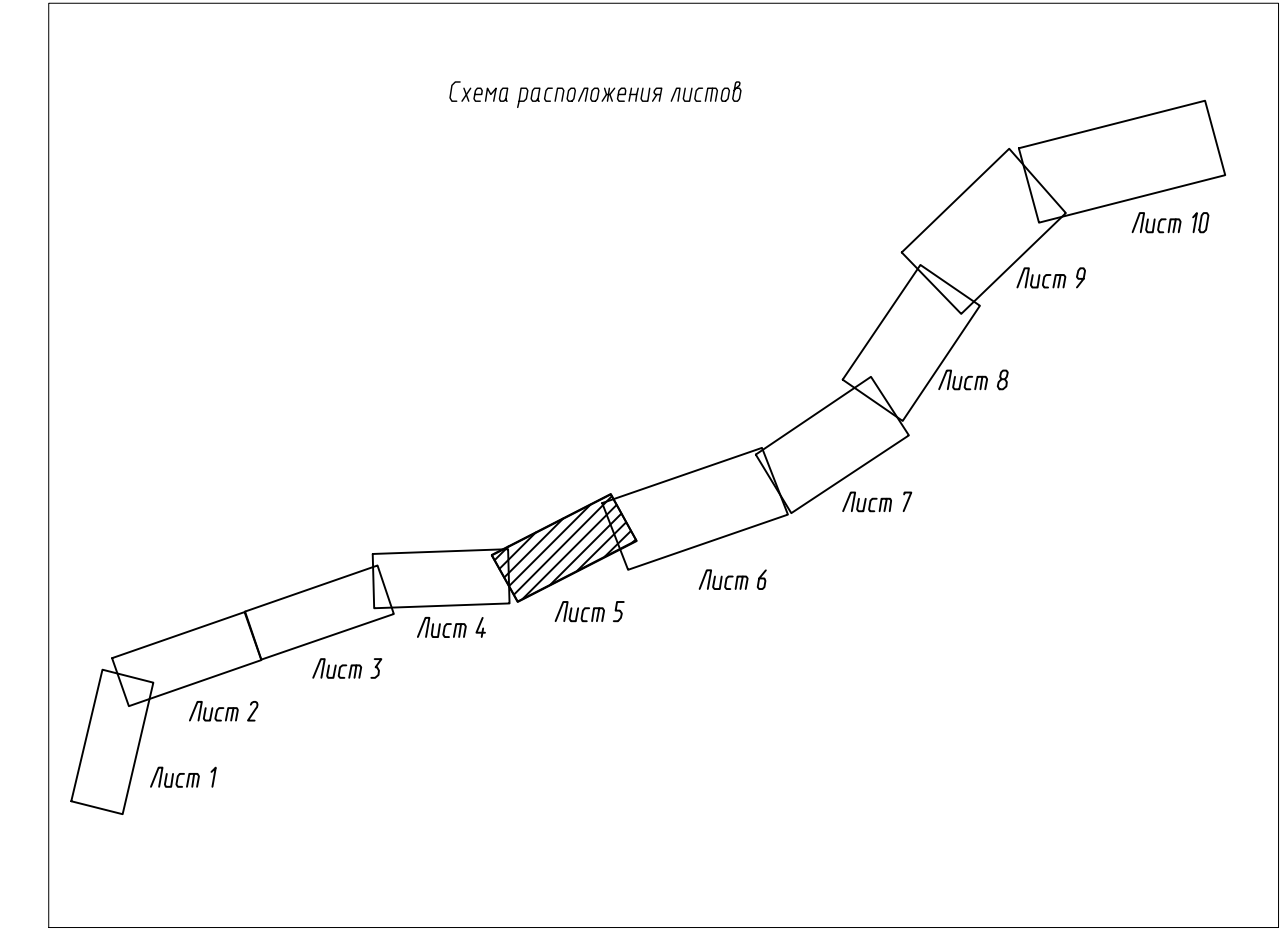
10с-ПИР/22-ППТ1.1-ГЧ2				
«Реконструкция участка автомобильной дороги Оппола-Рускеала, кн 58 - кн 68»				
Изм.	Колуч.	Лист	Ндок.	Дата
Разработал	Силина	4	С	14.11.22
Проверил	Зайцева	4	С	14.11.22
Н.контр.	Шанина	4	С	14.11.22
Проект планировки территории				Стадия
Чертеж границ зон планируемого размещения линейных объектов М1:1000				Лист
				Листов
				4
				ООО "ПИИ "Севзадрпроект"

Составлено
 Вып. № 1
 Лист 4
 Изд. № 1



УСЛОВНЫЕ ОБОЗНАЧЕНИЯ:

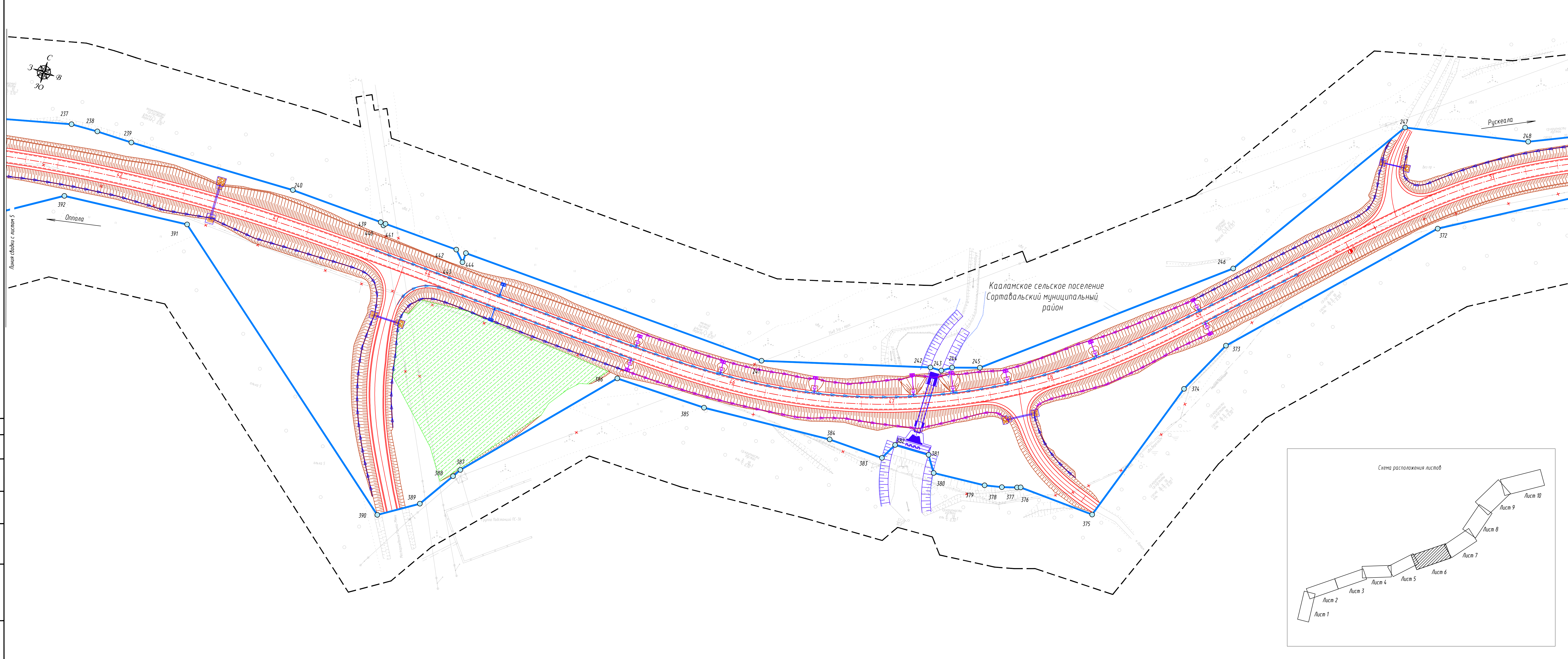
	ось проектируемой автомобильной дороги
	проектируемая автомобильная дорога
	труба водопропускная
	продольные водоотводные лотки
	водоотвод
	опора освещения
	локальные очистные сооружения (ЛОС)
	водонепроницаемые каналы от ЛОС
	водопропускной лоток
	срезка грунта для обеспечения видимости, срезка вало
	обозначение характерной точки границы зоны планируемого размещения линейного объекта
	существующая линия электропередач 0,4 кВ
	демонтаж
	существующая линия электропередач 35 кВ
	существующая линия электропередач 10 кВ
	существующая линия электропередач 6 кВ
	существующая кабельная линия связи
	существующая линия бытовой канализации
	существующий водопровод
	граница зоны планируемого размещения линейного объекта
	граница территории, в отношении которой осуществляется подготовка проекта планировки
	граница муниципальных образований
	граница береговой полосы
	водосброс



Примечание:
 1. Система координат МСК-10
 2. Система высот Балтийская 1977 года
 3. Топографическая съемка октябрь 2019 года
 4. Документы территориального планирования муниципальных образований:
 а) Генеральный план Кааламского сельского поселения, утвержденный решением Совета Кааламского сельского поселения от 16 декабря 2013 г. № 20 (с изменениями, утвержденными решением Совета Сортавальского муниципального района от 09.08.2019 г. № 27)
 б) Схема территориального планирования Сортавальского муниципального района, утвержденная решением Совета Сортавальского муниципального района от 04.04.2012 г. № 246 (с изменениями от 24.12.2019 №66)

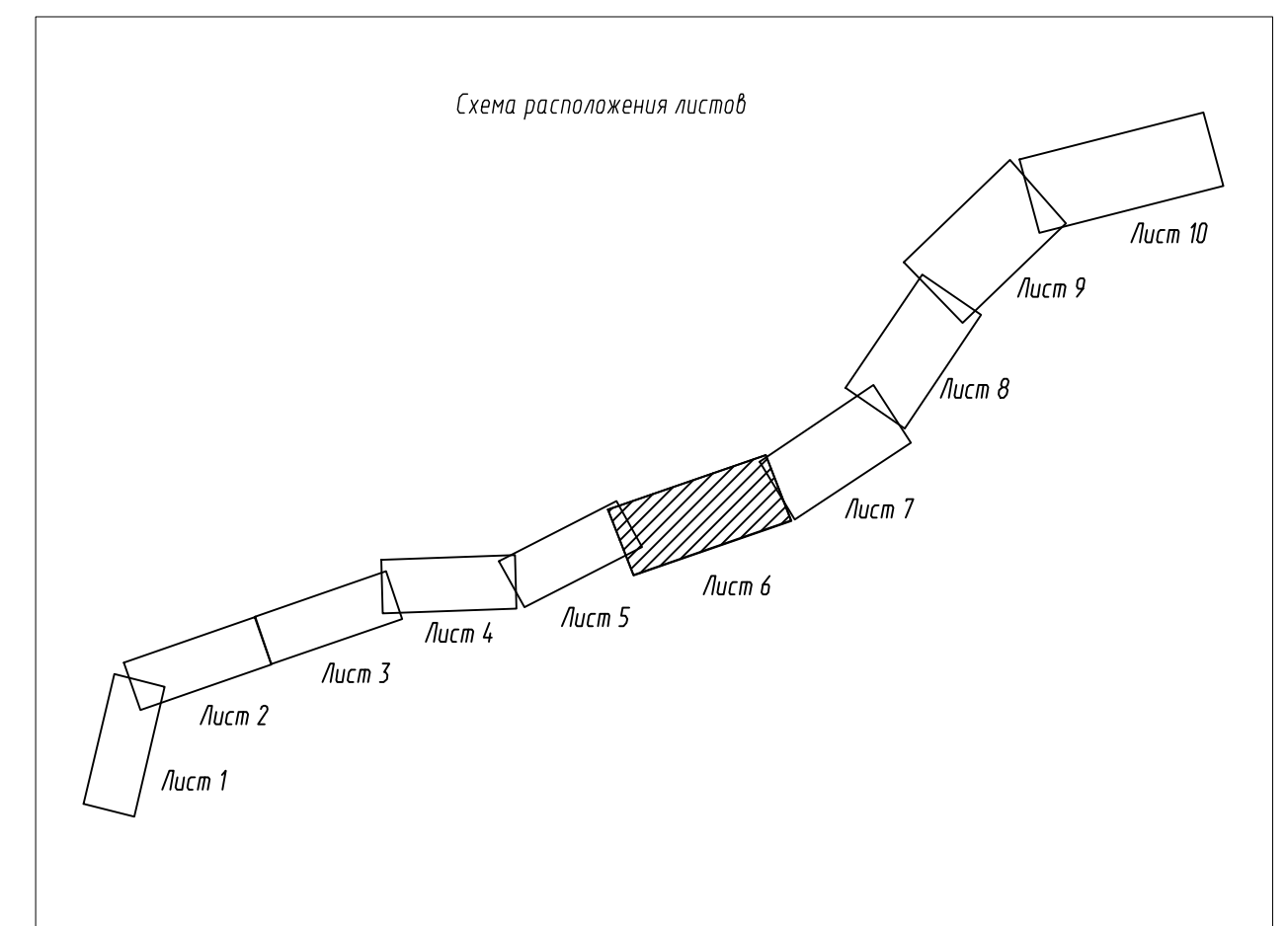
					10с-ПИР/22-ППТ1.1-Г42							
					«Реконструкция участка автомобильной дороги Отпола-Рускеала, км 58 - км 68»							
Изм.	Колуч.	Лист	Изд.	Подпись	Дата	Проект планировки территории	Стадия	Лист	Листов			
Разработал	Силина	4	11.22		4.11.22					5		
Проверил	Зайцева				4.11.22							
Н.контр.	Шанина				4.11.22	Чертеж границ зон планируемого размещения линейных объектов М1:1000	ООО "ПИИ "Севзадрпроект"					

Составлено
 Выполнил
 Проверил
 Инв. № табл.



УСЛОВНЫЕ ОБОЗНАЧЕНИЯ:

	ось проектируемой автомобильной дороги
	проектируемая автомобильная дорога
	труба водопропускная
	продольные водосточные лотки
	водоотвод
	опора освещения
	локальные очистные сооружения (ЛОС)
	водонепроницаемые канавы от ЛОС
	водопропускной лоток
	демонтаж
	срезка грунта для обеспечения видимости, срезка валов
	7 обозначение характерной точки границы зоны планируемого размещения линейного объекта
	существующая линия электропередач 0,4 кВ
	существующая линия электропередач 35 кВ
	существующая линия электропередач 10 кВ
	существующая линия электропередач 6 кВ
	существующая кабельная линия связи
	граница зоны планируемого размещения линейного объекта
	граница территории, в отношении которой осуществляется подготовка проекта планировки
	граница муниципальных образований
	граница береговой полосы



Примечание:
 1. Система координат МСК-10
 2. Система высот Балтийская 1977 года
 3. Топографическая съемка октябрь 2019 года
 4. Документы территориального планирования муниципальных образований:
 а) Генеральный план Кааламского сельского поселения, утвержденный решением Совета Кааламского сельского поселения от 16 декабря 2013 г. № 20 (с изменениями, утвержденными решением Совета Соротабальского муниципального района от 09.08.2019 г. № 27)
 б) Схема территориального планирования Соротабальского муниципального района, утвержденная решением Совета Соротабальского муниципального района от 04.04.2012 г. № 246 (с изменениями от 24.12.2019 №66)

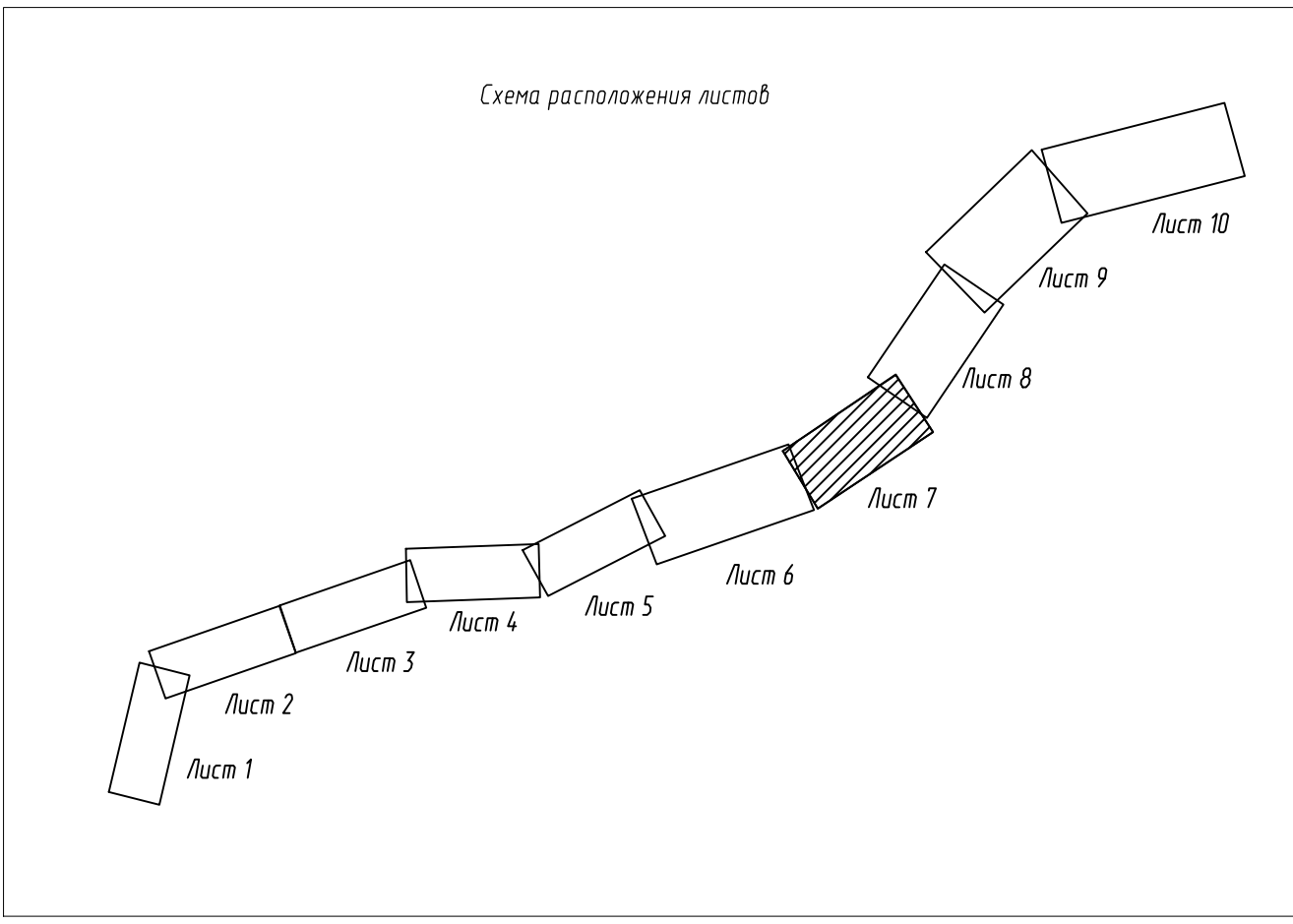
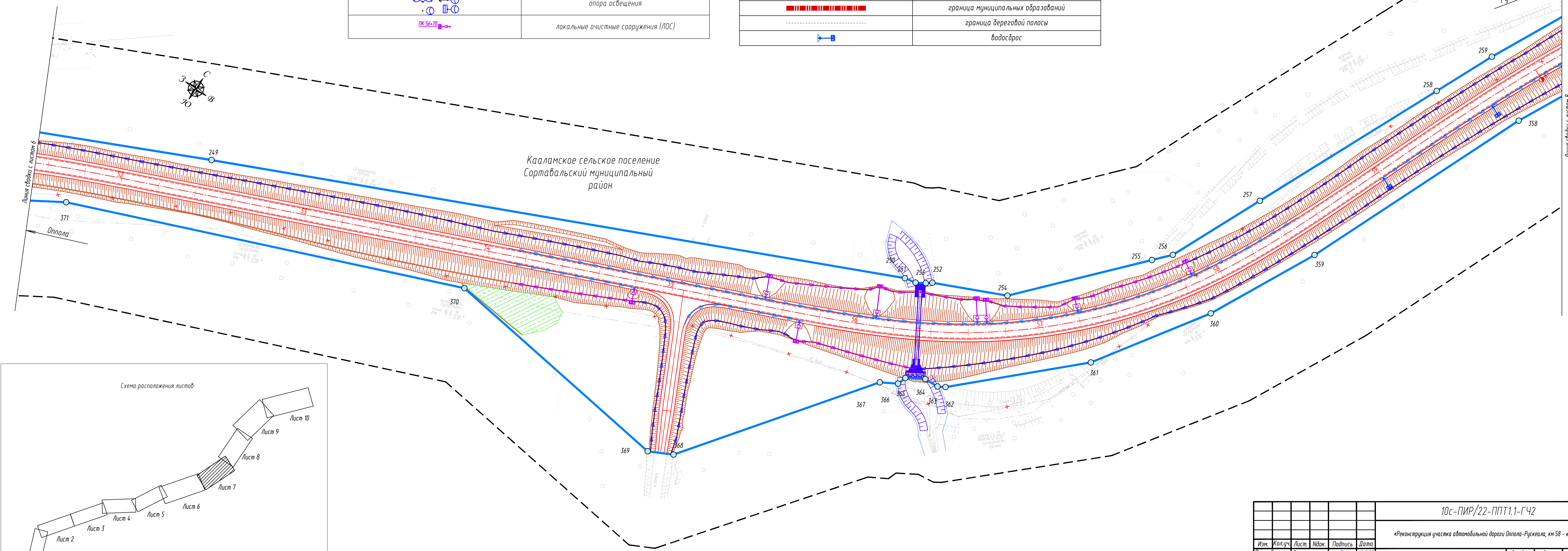
10с-ПИР/22-ППТ.1.1-Г42					«Реконструкция участка автомобильной дороги Опола-Рускеала, км 58 - км 68»				
Изм.	Колуч.	Лист	Подк.	Подпись	Дата	Проект планировки территории	Стая	Лист	Листов
Разработал	Силина				14.11.22				
Проверил	Зайцева				14.11.22				
И.контр.	Шанина				14.11.22	Чертеж границ зон планируемого размещения линейных объектов М:1000	ООО "ПИИ "Севзадрпроект"		

Создано
 Взам. инв. №
 Подп. и дата
 Инв. № подл.

УСЛОВНЫЕ ОБОЗНАЧЕНИЯ:	
	ось проектируемой автомобильной дороги
	проектируемая автомобильная дорога
	труба водопропускная
	продольные водоотводные лотки
	водоотвод
	опора освещения
	локальные очистные сооружения (ЛОС)

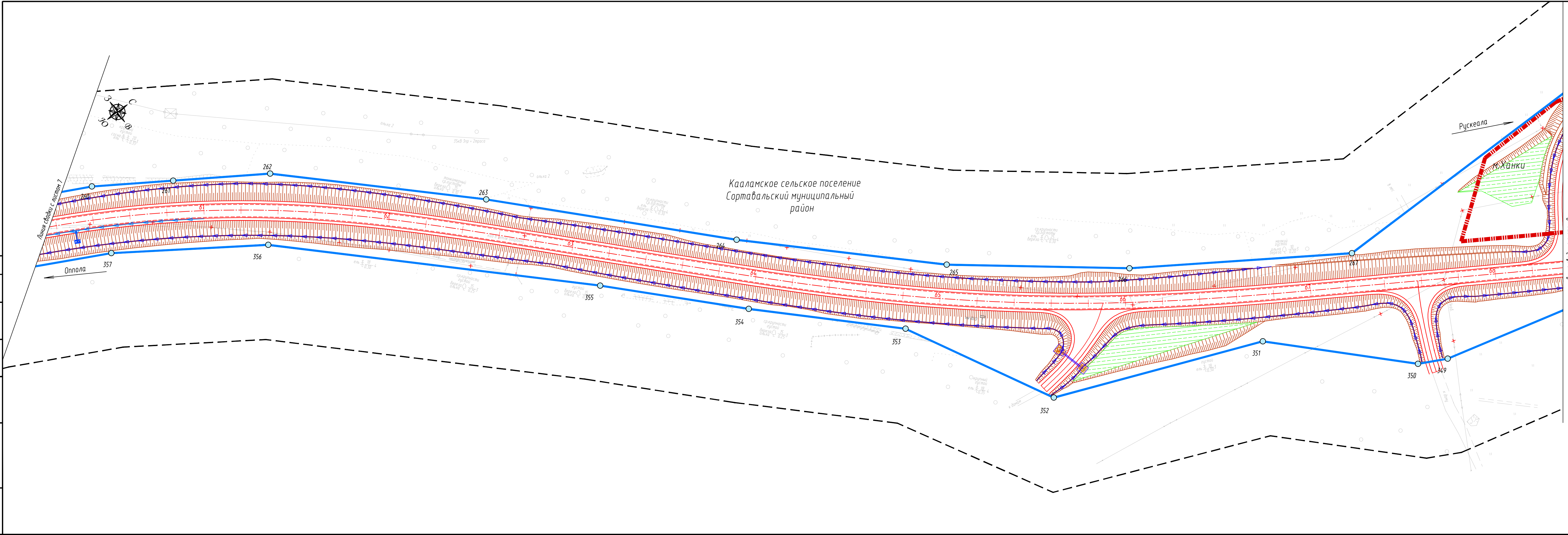
	водонепроницаемые каналы от ЛОС
	водопропускной лоток
	демонтаж
	срезка грунта для обеспечения видимости, срезка вала
	обозначение характерной точки границы зоны планируемого размещения линейного объекта
	существующая кабельная линия связи
	граница зоны планируемого размещения линейного объекта
	граница территории, в отношении которой осуществляется подготовка проекта планировки
	граница муниципальных образований
	граница береговой полосы
	водосброс

Примечание:
 1. Система координат МСК-10
 2. Система Высот Балтийская 1977 года
 3. Топографическая съемка октябрь 2019 года
 4. Документы территориального планирования муниципальных образований:
 а) Генеральный план Кааламского сельского поселения, утвержденный решением Совета Кааламского сельского поселения от 16 декабря 2013 г. № 20 (с изменениями, утвержденными решением Совета Сортавальского муниципального района от 09.08.2019 г. № 27)
 б) Схема территориального планирования Сортавальского муниципального района, утвержденная решением Совета Сортавальского муниципального района от 04.04.2012 г. № 246 (с изменениями от 24.12.2019 №66)



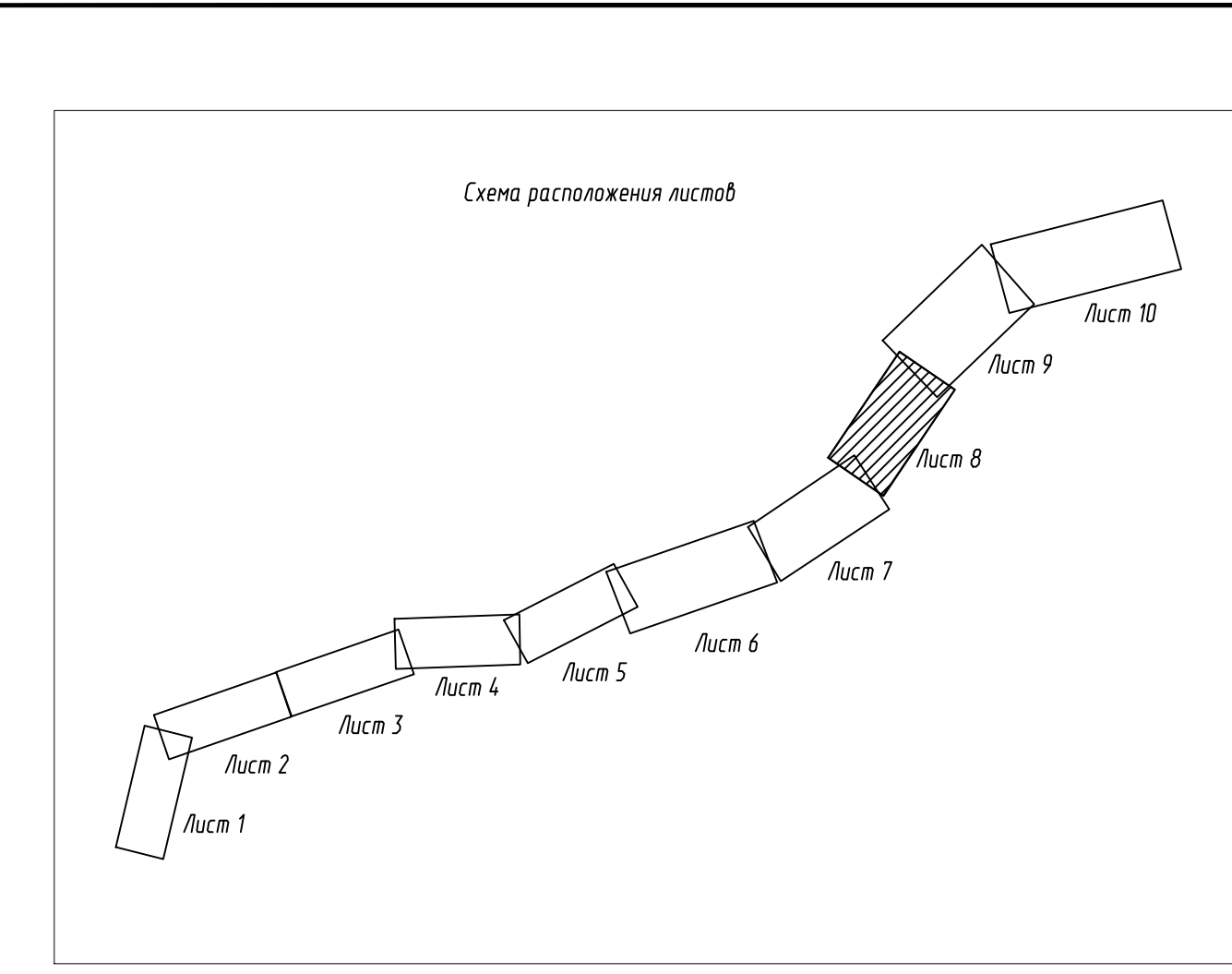
10с-ПИР/22-ППТ1.1-ГЧ2					
«Реконструкция участка автомобильной дороги Опала-Рускеала, км 58 - км 68»					
Изм.	Кол.уч.	Лист	Док.	Подпись	Дата
Разработал		Силкина		<i>[Signature]</i>	14.11.22
Проверил		Зайцева		<i>[Signature]</i>	14.11.22
Н.контр.		Шанина		<i>[Signature]</i>	14.11.22
				Стадия	Лист
				Проект планировки территории	7
				Листов	
				Чертеж границ зон планируемого размещения линейных объектов М1:1000	
				ООО "ПИИ "Севаддорпроект"	

Согласовано
 Взам. инв. №
 Подп. и дата
 Инв. № подл.



УСЛОВНЫЕ ОБОЗНАЧЕНИЯ:

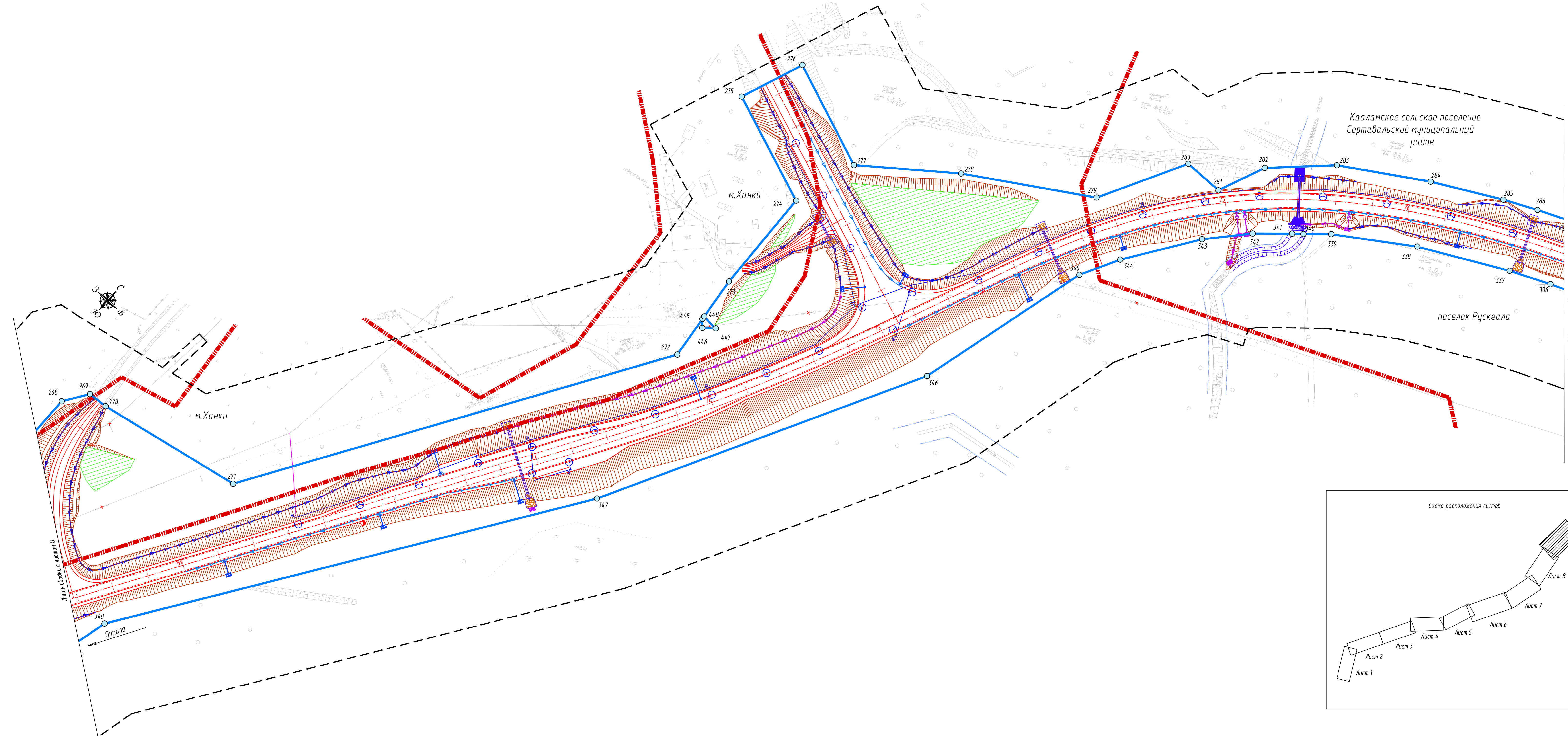
	ось проектируемой автомобильной дороги
	проектируемая автомобильная дорога
	труба водопропускная
	продольные водоотводные лотки
	водоотвод
	барьерное ограждение
	опора освещения
	локальные очистные сооружения (ЛОС)
	водонепроницаемые каналы от ЛОС
	водопропускной лоток
	демонтаж
	срезка грунта для обеспечения видимости, срезка вала
	обозначение характерной точки границы зоны планируемого размещения линейного объекта
	километровый столбик
	существующая линия электропередач 0,4 кВ
	существующая линия электропередач 35 кВ
	существующая кабельная линия связи
	существующая линия бытовой канализации
	граница зоны планируемого размещения линейного объекта
	граница территории, в отношении которой осуществляется подготовка проекта планировки
	граница муниципальных образований
	водосбор



Примечание:
 1. Система координат МСК-10
 2. Система высот Балтийская 1977 года
 3. Топографическая съемка октябрь 2019 года
 4. Документы территориального планирования муниципальных образований:
 а) Генеральный план Кааламского сельского поселения, утвержденный решением Совета Кааламского сельского поселения от 16 декабря 2013 г. № 20 (с изменениями, утвержденными решением Совета Сортавальского муниципального района от 09.08.2019 г. № 27)
 б) Схема территориального планирования Сортавальского муниципального района, утвержденная решением Совета Сортавальского муниципального района от 04.04.2012 г. № 246 (с изменениями от 24.12.2019 №66)

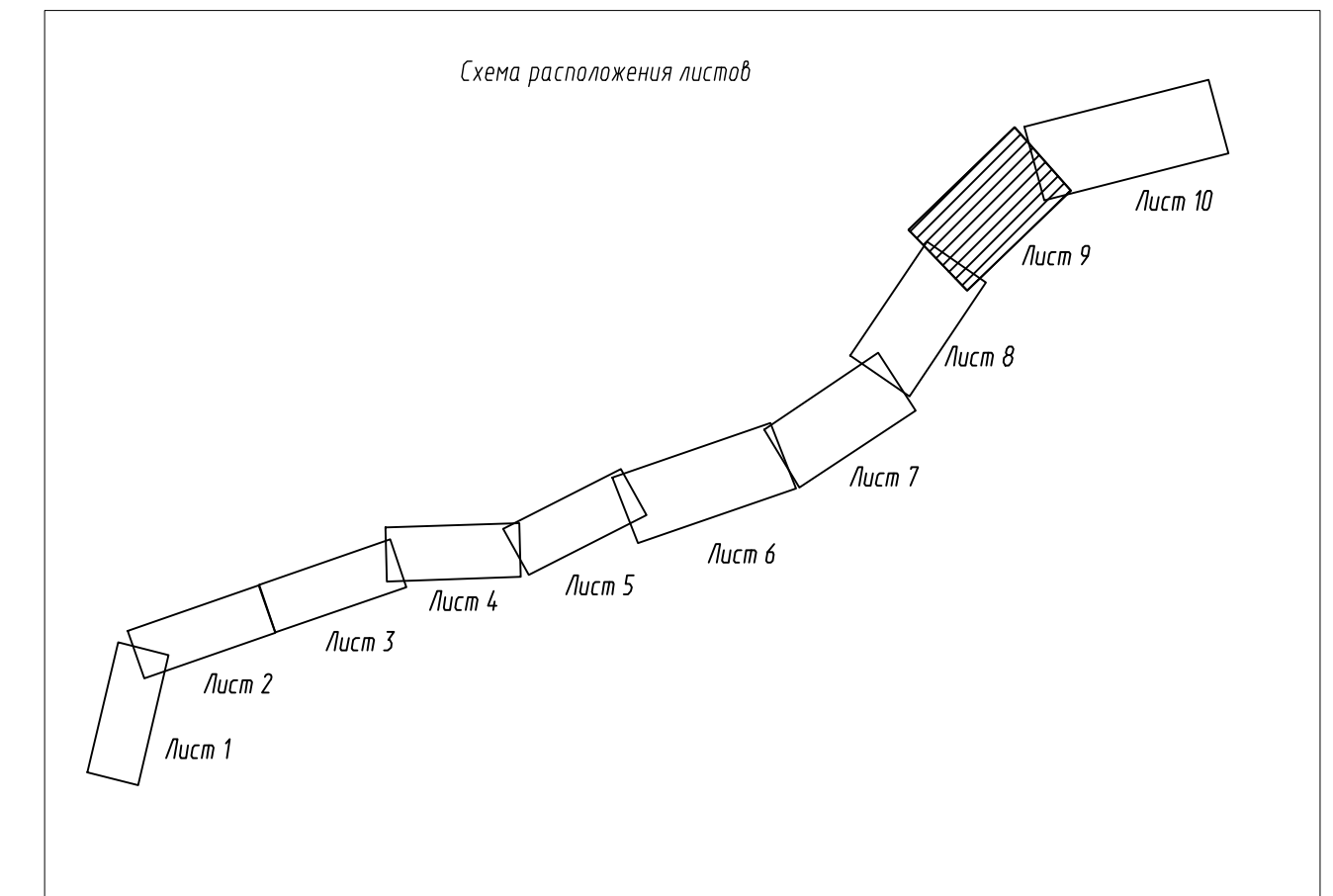
Составлено
 Выполнил: [blank]
 Проверил: [blank]
 № [blank]

						10с-ПИР/22-ППТ1.1-Г42			
						«Реконструкция участка автомобильной дороги Оппола-Рускеала, кн 58 - кн 68»			
Изм.	Колуч.	Лист	№ док.	Подпись	Дата	Проект планировки территории	Стадия	Лист	Листов
Разработал	Силина	4	1122	[Signature]	14.11.22		8	8	8
Проверил	Зайцева	4	1122	[Signature]	14.11.22				
Н.контр.	Шанина	4	1122	[Signature]	14.11.22	Чертеж границ зон планируемого размещения линейных объектов М1:1000	ООО "ПИИ "Севзадрпроект"		



УСЛОВНЫЕ ОБОЗНАЧЕНИЯ:

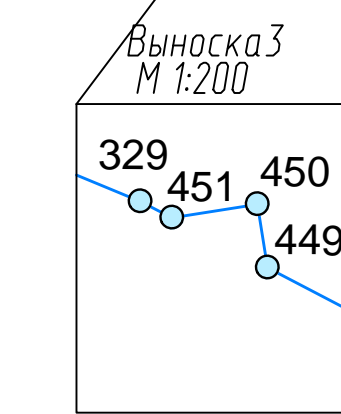
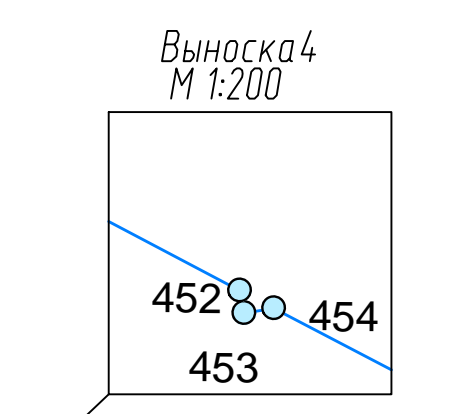
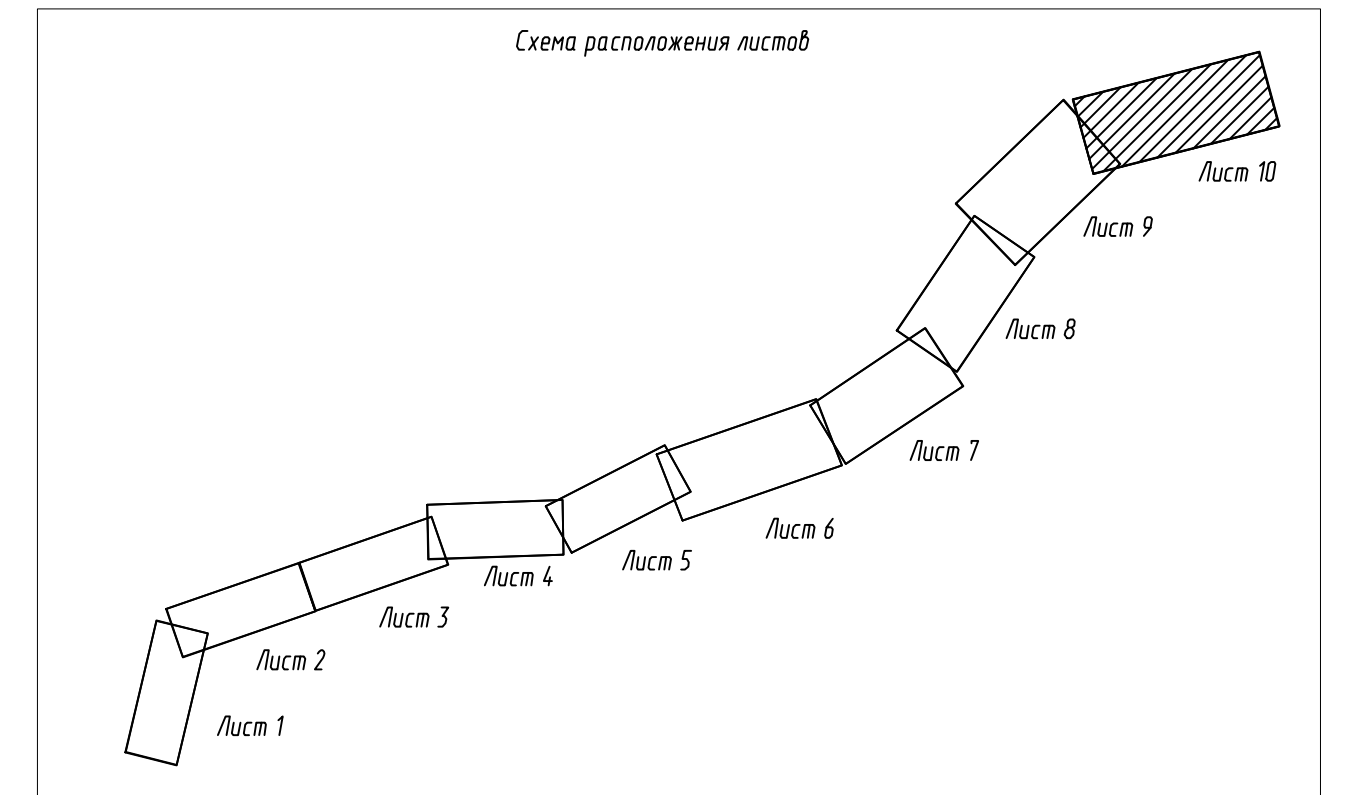
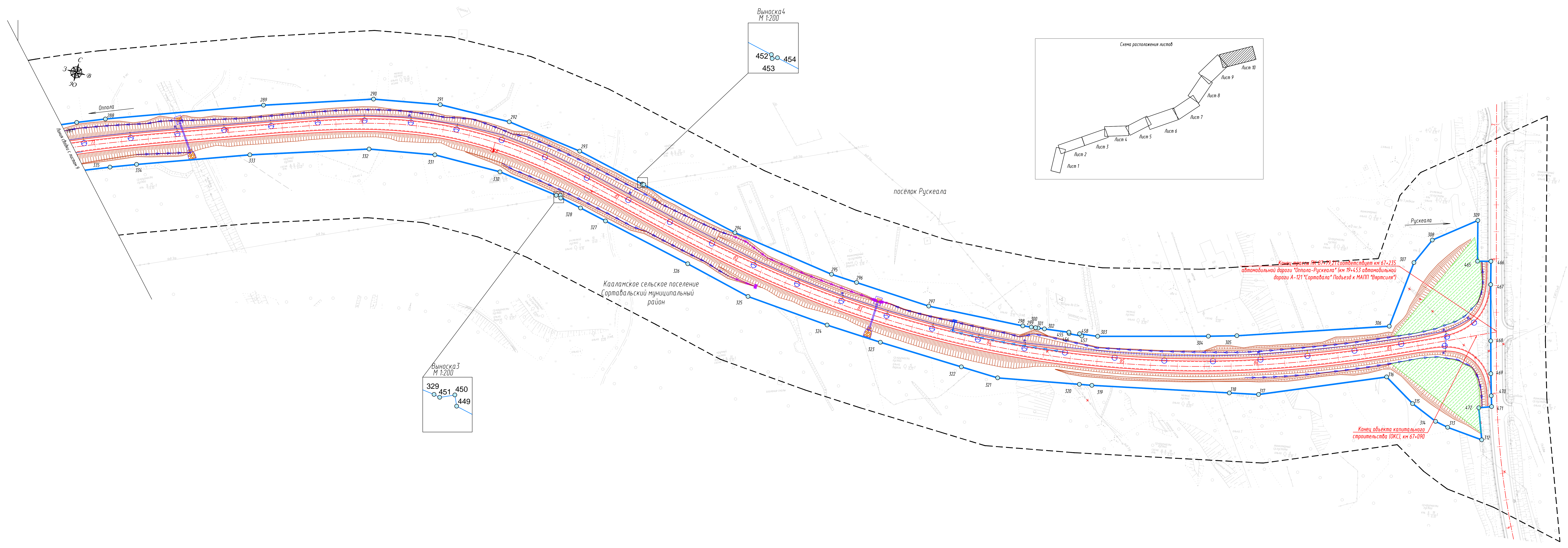
	ось проектируемой автомобильной дороги
	проектируемая автомобильная дорога
	труба водопрпускная
	продольные водоотводные лотки
	водоотвод
	опора освещения
	локальные очистные сооружения (ЛОС)
	водопроницаемые каналы от ЛОС
	водопрпускной лоток
	обозначение характерной точки границы зоны планируемого размещения линейного объекта
	срезка грунта для обеспечения видимости, срезка вала
	существующая линия электропередач 0,4 кВ
	существующая линия электропередач 10 кВ
	существующая кабельная линия связи
	граница зоны планируемого размещения линейного объекта
	граница территории, в отношении которой осуществляется подготовка проекта планировки
	граница муниципальных образований
	граница дорожной полосы
	водосбор



Примечание:
 1. Система координат МСК-10
 2. Система высот Балтийская 1977 года
 3. Топографическая съемка октябрь 2019 года
 4. Документы территориального планирования муниципальных образований:
 а) Генеральный план Кааламского сельского поселения, утвержденный решением Совета Кааламского сельского поселения от 16 декабря 2013 г. № 20 (с изменениями, утвержденными решением Совета Сортавальского муниципального района от 09.08.2019 г. № 27)
 б) Схема территориального планирования Сортавальского муниципального района, утвержденная решением Совета Сортавальского муниципального района от 04.04.2012 г. № 246 (с изменениями от 24.12.2019 №66)

Составлено	
Взят с листа	
Лист и дата	
Лист № подл.	

					10с-ПИР/22-ППТ 1.1-Г42							
					«Реконструкция участка автомобильной дороги Отпала-Рускеала, км 58 - км 68»							
Изм.	Квал.уч.	Лист	Идент.	Подпись	Дата	Проект планировки территории	Стация	Лист	Листов			
Разработал	Силина				14.11.22					9		
Проверил	Зайцева				14.11.22							
Н.контр.	Шанина				14.11.22	Чертеж границ зон планируемого размещения линейных объектов М:1:1000	ООО "ПИИ "Севзапдорпроект"					

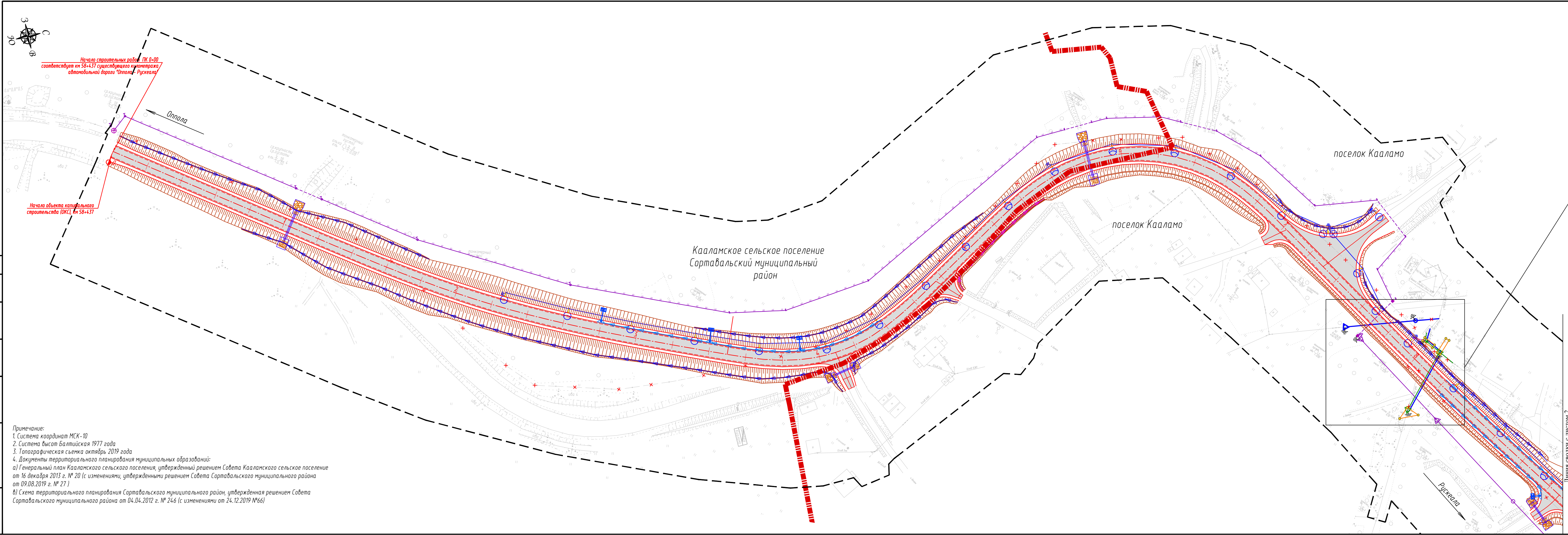


УСЛОВНЫЕ ОБОЗНАЧЕНИЯ:

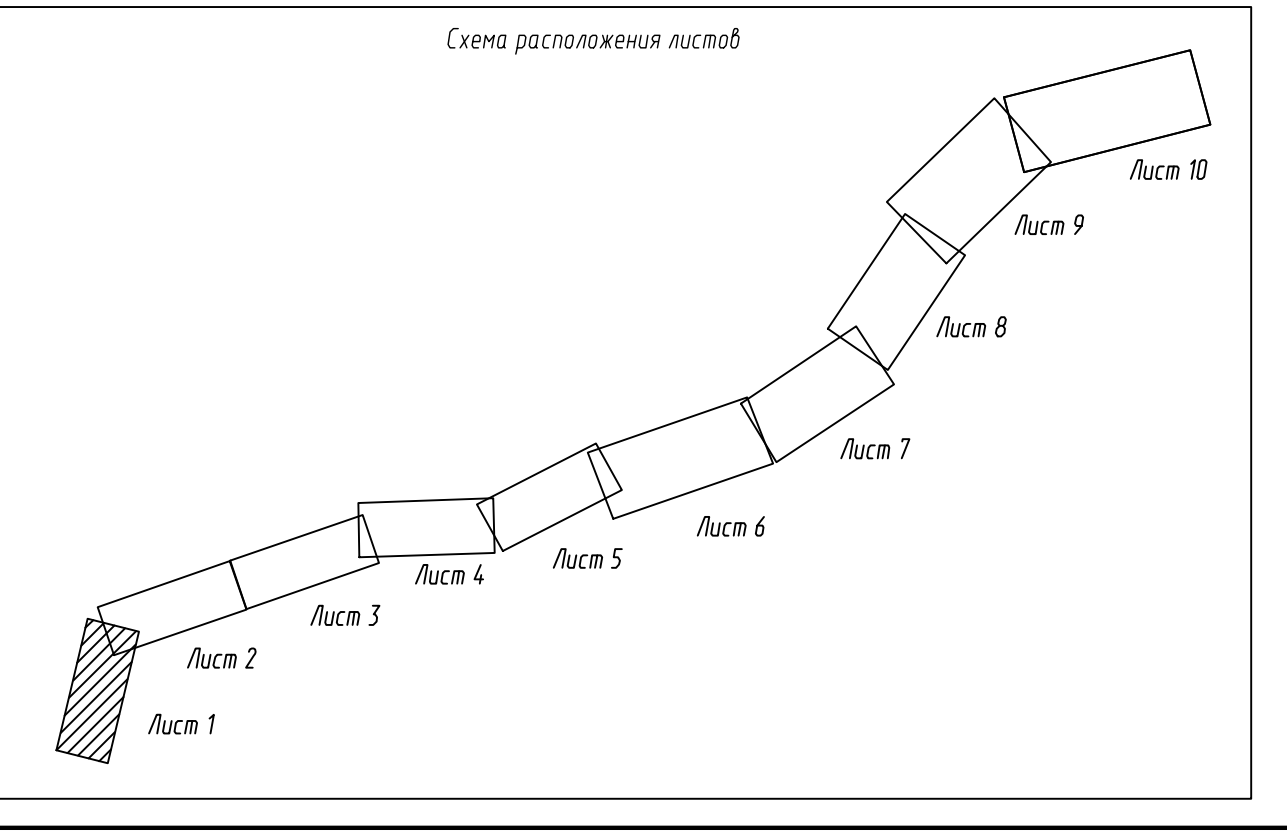
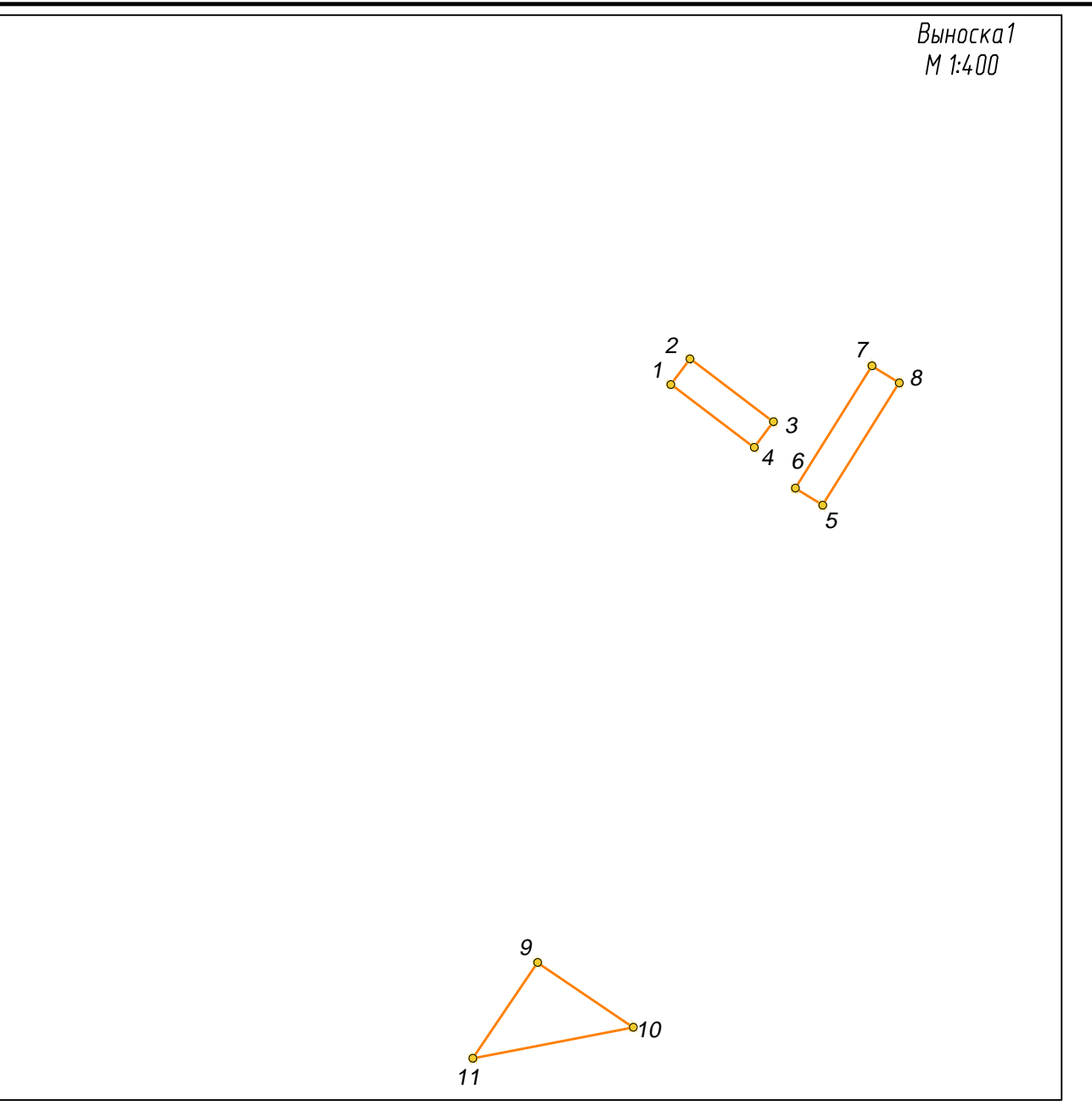
	ось проектируемой автомобильной дороги
	проектируемая автомобильная дорога
	труба водопропускная
	продольные водоотводные лотки
	вадоотвод
	опора освещения
	локальные очистные сооружения (ЛОС)
	водоприемные каналы от ЛОС
	водопропускной лоток
	обозначение характерной точки границы зоны планировочного размещения линейного объекта
	демонтаж
	существующая линия электропередач 0,4 кВ
	существующая линия электропередач 6 кВ
	существующая кабельная линия связи
	существующая линия вытесной канализации
	граница зоны планируемого размещения линейного объекта
	граница территории, в отношении которой осуществляется подготовка проекта планировки
	срезка грунта для обеспечения видимости, срезка вала
	вадоотвод

Примечание:
 1. Система координат МСК-10
 2. Система высот Балтийская 1977 года
 3. Топографическая съемка октябрь 2019 года
 4. Документ территориального планирования муниципальных образований:
 а) Генеральный план Кааламского сельского поселения, утвержденный решением Совета Кааламского сельского поселения от 16 октября 2013 г. № 20 (с изменениями, утвержденными решением Совета Сортавальского муниципального района от 16.08.2019 г. № 27)
 б) Схема территориального планирования Сортавальского муниципального района, утвержденная решением Совета Сортавальского муниципального района от 04.04.2012 г. № 246 (с изменениями от 24.12.2019 №66)

10с-ПИР/22-ППТ1.1-Г42					
«Реконструкция участка автомобильной дороги Оптола-Рускеала, км 58 - км 68»					
Изм.	Кол.ч.	Лист	Мок.	Подпись	Дата
Разработал	Силина	10	СЗ		14.11.22
Проверил	Зайцева				14.11.22
Н.контр.	Шанина				14.11.22
Проект планировки территории					Лист
Чертёж границ зон планируемого размещения линейных объектов М:1000					10
ООО "ПИИ "Севзадрпроект"					



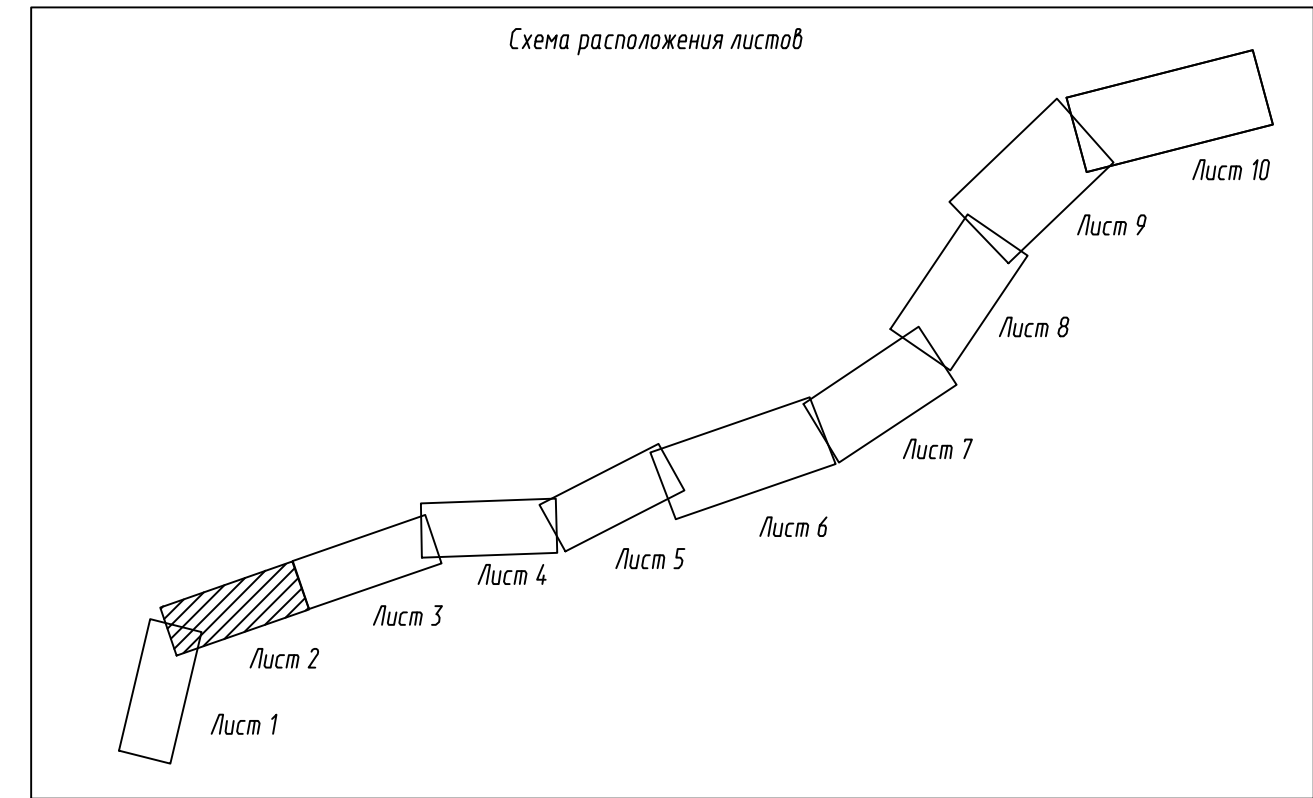
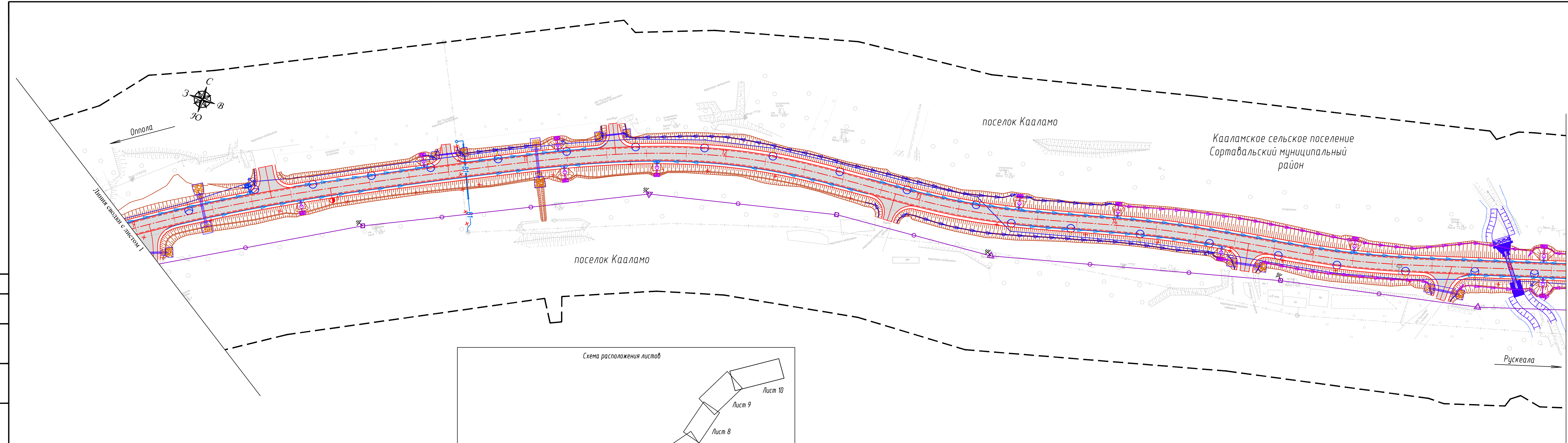
Примечание:
 1. Система координат МСК-10
 2. Система высот Балтийская 1977 года
 3. Топографическая съемка октябрь 2019 года
 4. Документы территориального планирования муниципальных образований:
 а) Генеральный план Кааламского сельского поселения, утвержденный решением Совета Кааламского сельского поселения от 16 декабря 2013 г. № 20 (с изменениями, утвержденными решением Совета Сортавальского муниципального района от 09.08.2019 г. № 27)
 б) Схема территориального планирования Сортавальского муниципального района, утвержденная решением Совета Сортавальского муниципального района от 04.04.2012 г. № 246 (с изменениями от 24.12.2019 №66)



УСЛОВНЫЕ ОБОЗНАЧЕНИЯ:

	ось проектируемой автомобильной дороги
	проектируемая автомобильная дорога
	труба водопропускная
	продольные водоотводные лотки
	водоотвод
	опора освещения
	ПК 58+20
	локальные очистные сооружения (ЛОС)
	водонепроницаемые каналы от ЛОС
	водопропускной лоток
	проектируемая линия электропередач 0,4 кВ
	проектируемая линия электропередач 10 кВ
	проектируемая линия связи
	обозначение характерной точки границы зоны планируемого размещения линейных объектов, подлежащих реконструкции в связи с изменением их местоположения
	демонтаж
	границы зоны планируемого размещения линейных объектов, подлежащих реконструкции в связи с изменением их местоположения
	существующая линия электропередач 0,4 кВ
	существующая линия электропередач 10 кВ
	существующая линия связи
	граница территории, в отношении которой осуществляется подготовка проекта планировки водосброс

10с-ПИР/22-ППТ.1.1-ГЧЗ					
«Реконструкция участка автомобильной дороги Отпола-Рускеала, км 58 - км 68»					
Изм.	Колуч.	Лист	Наок.	Подпись	Дата
Разработал	Силва	14	11	22	14.11.22
Проверил	Зайцева	14	11	22	14.11.22
Н.контр.	Шанина	14	11	22	14.11.22
Проект планировки территории					Стадия
Чертёж границ зон планируемого размещения линейных объектов, подлежащих реконструкции в связи с изменением их местоположения М:1000					Лист
					Листов
					000 "ПИИ "Севзалдрпроект" М:1000



УСЛОВНЫЕ ОБОЗНАЧЕНИЯ:

	ось проектируемой автомобильной дороги
	проектируемая автомобильная дорога
	труба водопропускная
	продольные водоотводные лотки
	водоотвод
	опора освещения
	локальные очистные сооружения (ЛОС)
	водонепроницаемые каналы от ЛОС
	водопропускной лоток
	проектируемая линия электропередач 0,4 кВ
	проектируемая линия связи
	километровый столбик
	существующая линия электропередач 0,4 кВ
	существующая линия электропередач 10 кВ
	существующая линия связи
	существующий водопровод
	граница территории, в отношении которой осуществляется подготовка проекта планировки
	проектируемый водопровод
	граница береговой полосы
	водосбор

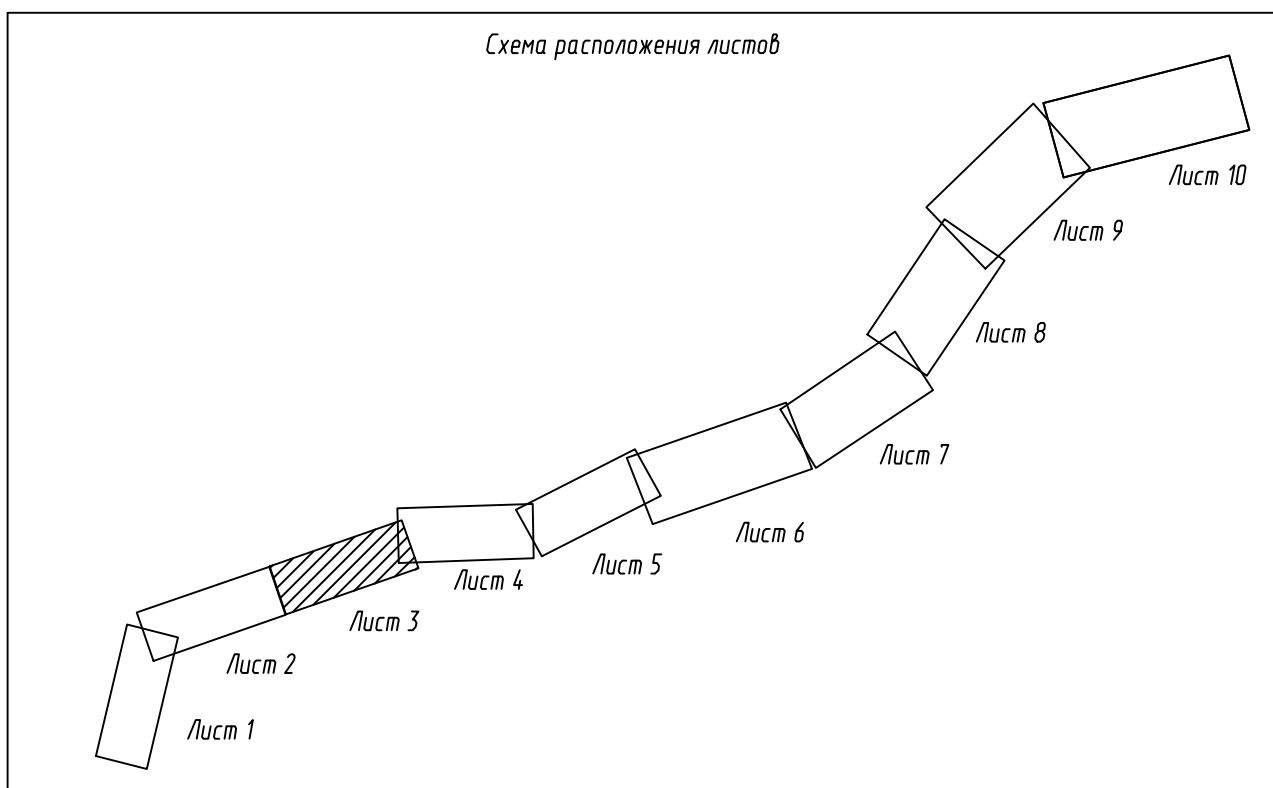
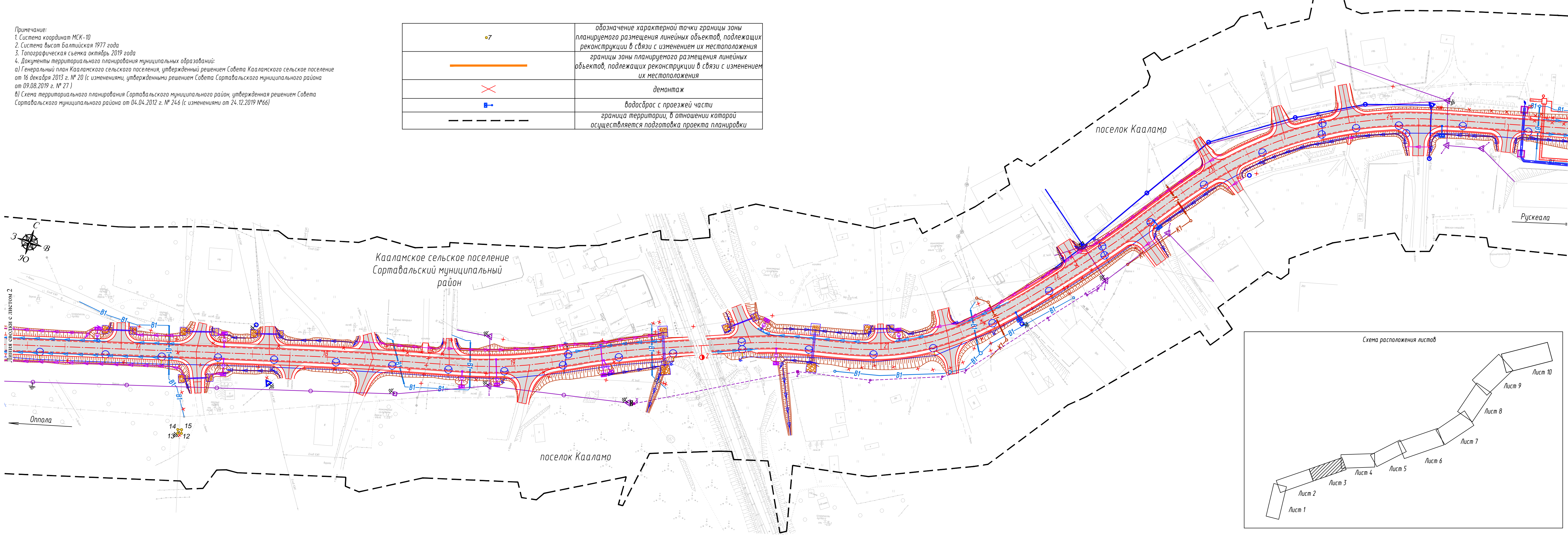
Согласовано
Взам. инв. №
Листы и дата
Инд. № подл.

Примечание:
 1. Система координат МСК-10
 2. Система высот Балтийская 1977 года
 3. Топографическая съемка октябрь 2019 года
 4. Документы территориального планирования муниципальных образований:
 а) Генеральный план Кааламского сельского поселения, утвержденный решением Совета Кааламского сельское поселение от 16 декабря 2013 г. № 20 (с изменениями, утвержденными решением Совета Сортавальского муниципального района от 09.08.2019 г. № 27)
 б) Схема территориального планирования Сортавальского муниципального район, утвержденная решением Совета Сортавальского муниципального района от 04.04.2012 г. № 246 (с изменениями от 24.12.2019 №66)

10с-ПИР/22-ППТ.1.1-ГЧЗ					
«Реконструкция участка автомобильной дороги Оппола-Рускеала, км 58 - км 68»					
Изм.	Кол.уч.	Лист.	Подп.	Подпись	Дата
Разработал	Силина			С	14.11.22
Проверил	Заицева			З	14.11.22
Н.контр.	Шанина			Ш	14.11.22
Проект планировки территории				Стадия	Лист
					2
Чертеж границ зон планируемого размещения линейных объектов, подлежащих реконструкции в связи с изменением их местоположения М:1000				ООО "ПИИ "Севадпроект"	

Примечание:
 1. Система координат МСК-10
 2. Система высот Балтийская 1977 года
 3. Топографическая съемка октябрь 2019 года
 4. Документы территориального планирования муниципальных образований:
 а) Генеральный план Кааламского сельского поселения, утвержденный решением Совета Кааламского сельского поселения от 16 декабря 2013 г. № 20 (с изменениями, утвержденными решением Совета Сортавальского муниципального района от 09.08.2019 г. № 27)
 б) Схема территориального планирования Сортавальского муниципального района, утвержденная решением Совета Сортавальского муниципального района от 04.04.2012 г. № 246 (с изменениями от 24.12.2019 №66)

	обозначение характерной точки границы зоны планируемого размещения линейных объектов, подлежащих реконструкции в связи с изменением их местоположения
	границы зоны планируемого размещения линейных объектов, подлежащих реконструкции в связи с изменением их местоположения
	демонтаж
	водосбор с проезжей части
	граница территории, в отношении которой осуществляется подготовка проекта планировки



УСЛОВНЫЕ ОБОЗНАЧЕНИЯ:

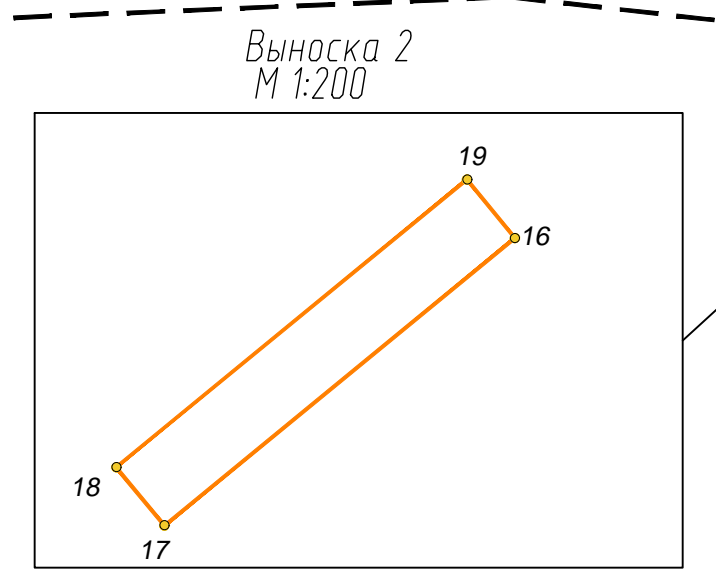
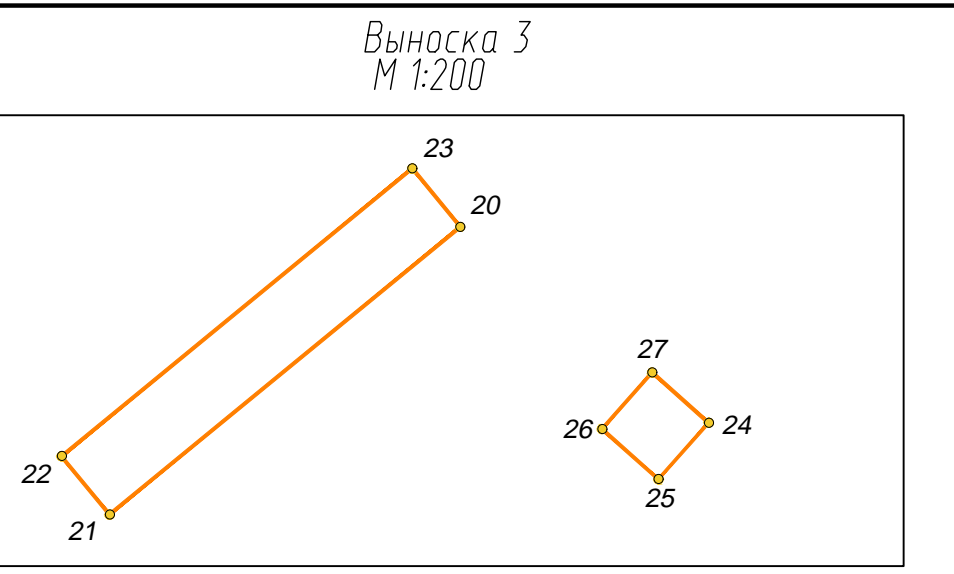
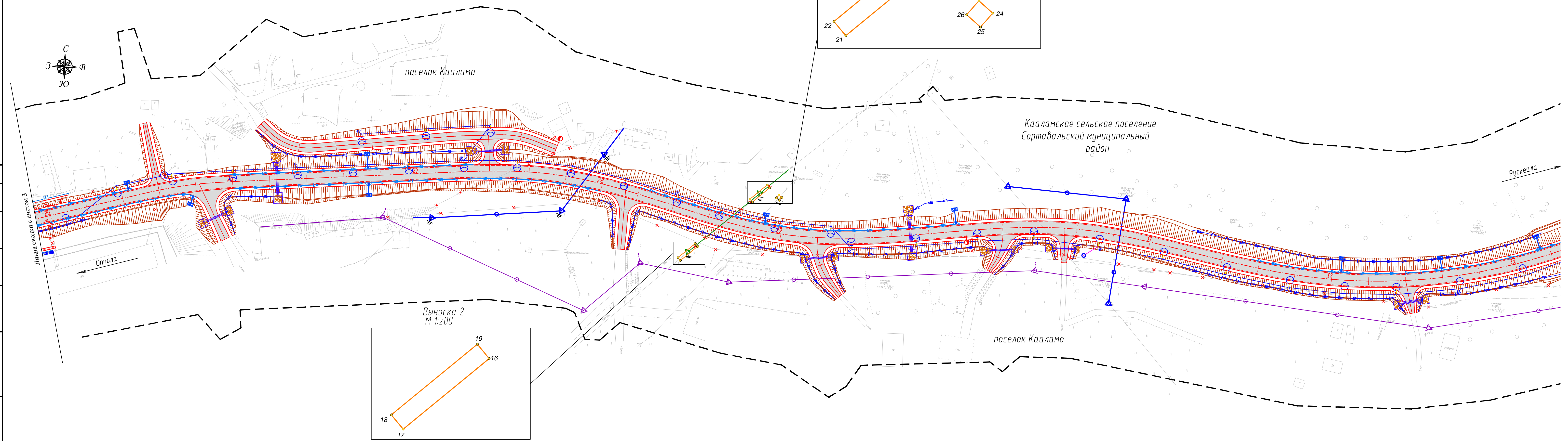
	ось проектируемой автомобильной дороги
	проектируемая автомобильная дорога
	труба водопропускная
	продольные водоотводные лотки
	водоотвод
	опора освещения
	локальные очистные сооружения (ЛОС)
	водонепроницаемые канавы от ЛОС
	водопропускной лоток
	проектируемый водопровод
	проектируемая бытовая канализация
	проектируемая сеть теплоснабжения
	проектируемая линия электропередач 0,4 кВ
	проектируемая линия связи
	проектируемая кабельно-воздушная линия электропередачи 0,4 кВ
	существующая линия электропередач 0,4 кВ
	существующая линия электропередач 10 кВ
	существующая линия электропередач 6 кВ
	существующая линия связи
	существующая линия бытовой канализации
	существующий водопровод
	существующая сеть теплоснабжения

10с-ПИР/22-ППТ.1.1-Г.43					
«Реконструкция участка автомобильной дороги Опола-Рускеала, км 58 - км 68»					
Изм.	Кол.уч.	Лист	Надк.	Подпись	Дата
Разработал	Силина			С	14.11.22
Проверил	Заицева			З	14.11.22
Н.контр.	Шанина			Ш	14.11.22
Проект планировки территории					Стадия
					Лист
					Листов
Чертеж границ зон планируемого размещения линейных объектов, подлежащих реконструкции в связи с изменением их местоположения					000 "ПИИ "Севаэлдрпроект"
					М:1:1000

Согласовано
 Взам. инв. №
 Подп. и дата
 Инв. № подл.

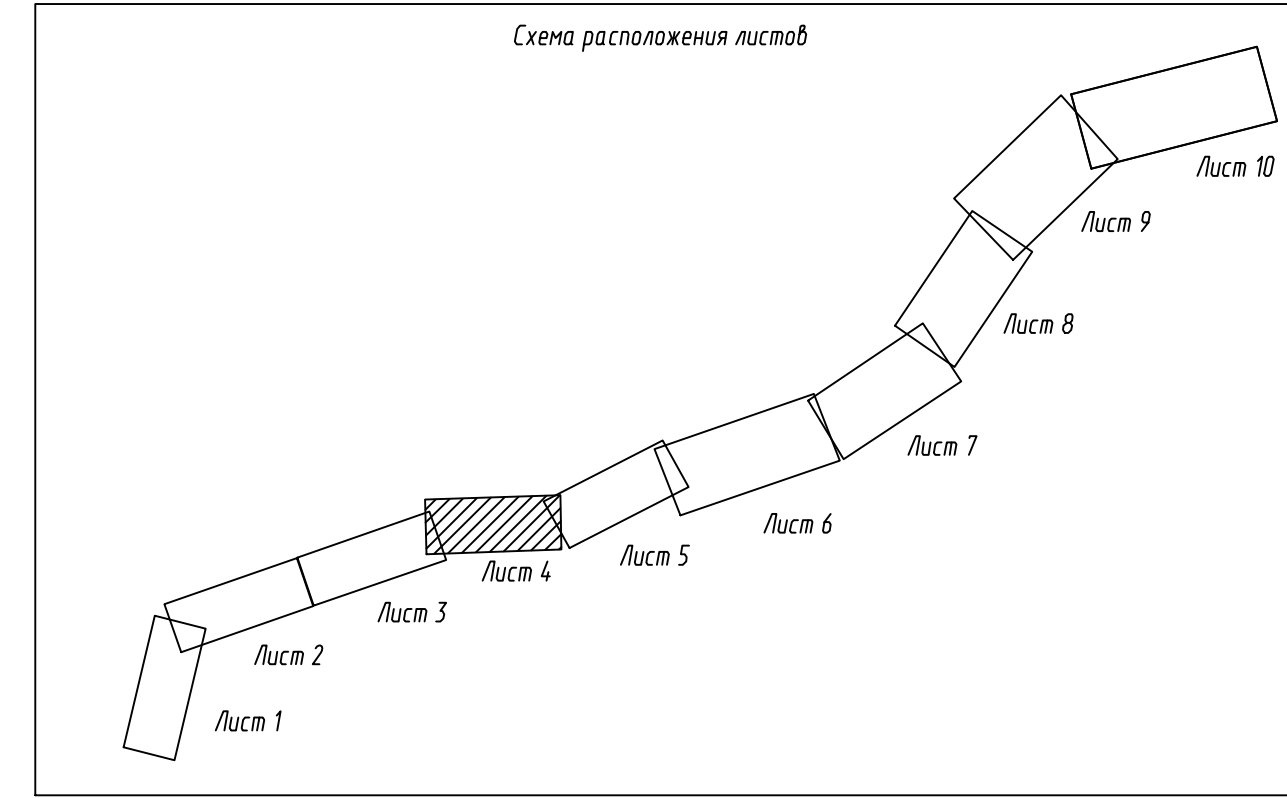
Линия сводки с листом 4

Примечание:
 1. Система координат МСК-10
 2. Система высот Балтийская 1977 года
 3. Топографическая съемка октябрь 2019 года
 4. Документы территориального планирования муниципальных образований:
 а) Генеральный план Кааламского сельского поселения, утвержденный решением Совета Кааламского сельского поселения от 16 декабря 2013 г. № 20 (с изменениями, утвержденными решением Совета Сортавальского муниципального района от 09.08.2019 г. № 27)
 б) Схема территориального планирования Сортавальского муниципального района, утвержденная решением Совета Сортавальского муниципального района от 04.04.2012 г. № 24.6 (с изменениями от 24.12.2019 №66)



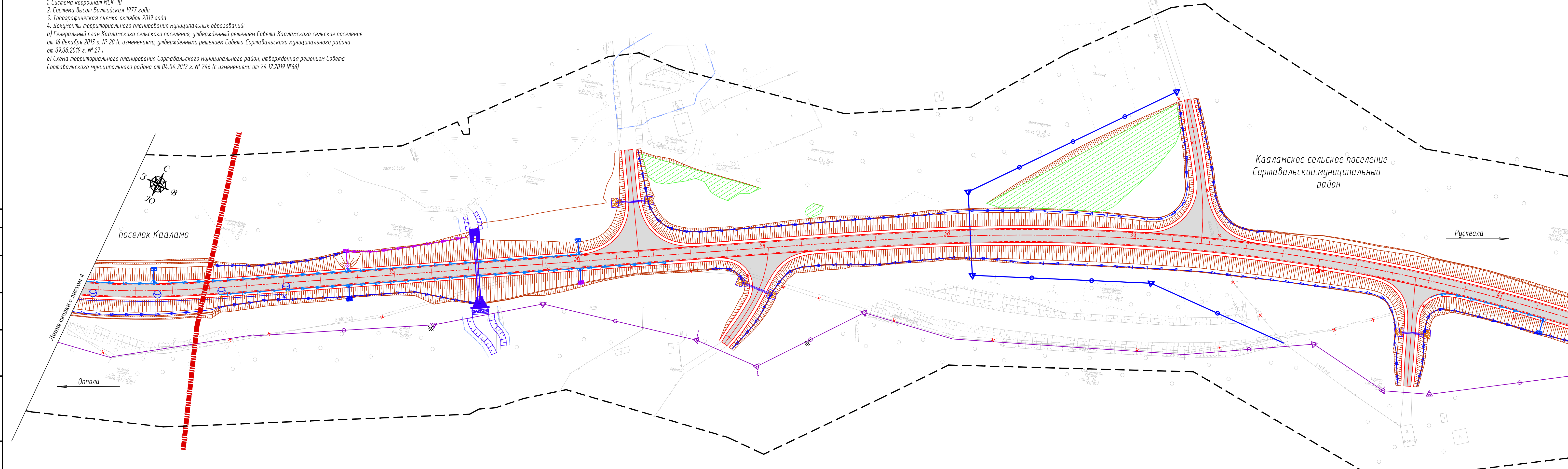
УСЛОВНЫЕ ОБОЗНАЧЕНИЯ:

	ось проектируемой автомобильной дороги
	проектируемая автомобильная дорога
	труба водопропускная
	продольные водоотводные лотки
	водоотвод
	опора освещения
	локальные очистные сооружения (ЛОС)
	водонепроницаемые каналы от ЛОС
	водопропускной лоток
	проектируемый водопровод
	проектируемая сеть теплоснабжения
	проектируемая линия электропередач 0,4 кВ
	проектируемая линия связи
	демонтаж
	обозначение характерной точки границы зоны планируемого размещения линейных объектов, подлежащих реконструкции в связи с изменением их местоположения
	границы зоны планируемого размещения линейных объектов, подлежащих реконструкции в связи с изменением их местоположения
	существующая линия электропередач 0,4 кВ
	существующая линия электропередач 10 кВ
	существующая линия электропередач 6 кВ
	существующая кабельная линия связи
	существующая линия бытовой канализации
	существующий водопровод
	граница территории, в отношении которой осуществляется подготовка проекта планировки
	водосброс



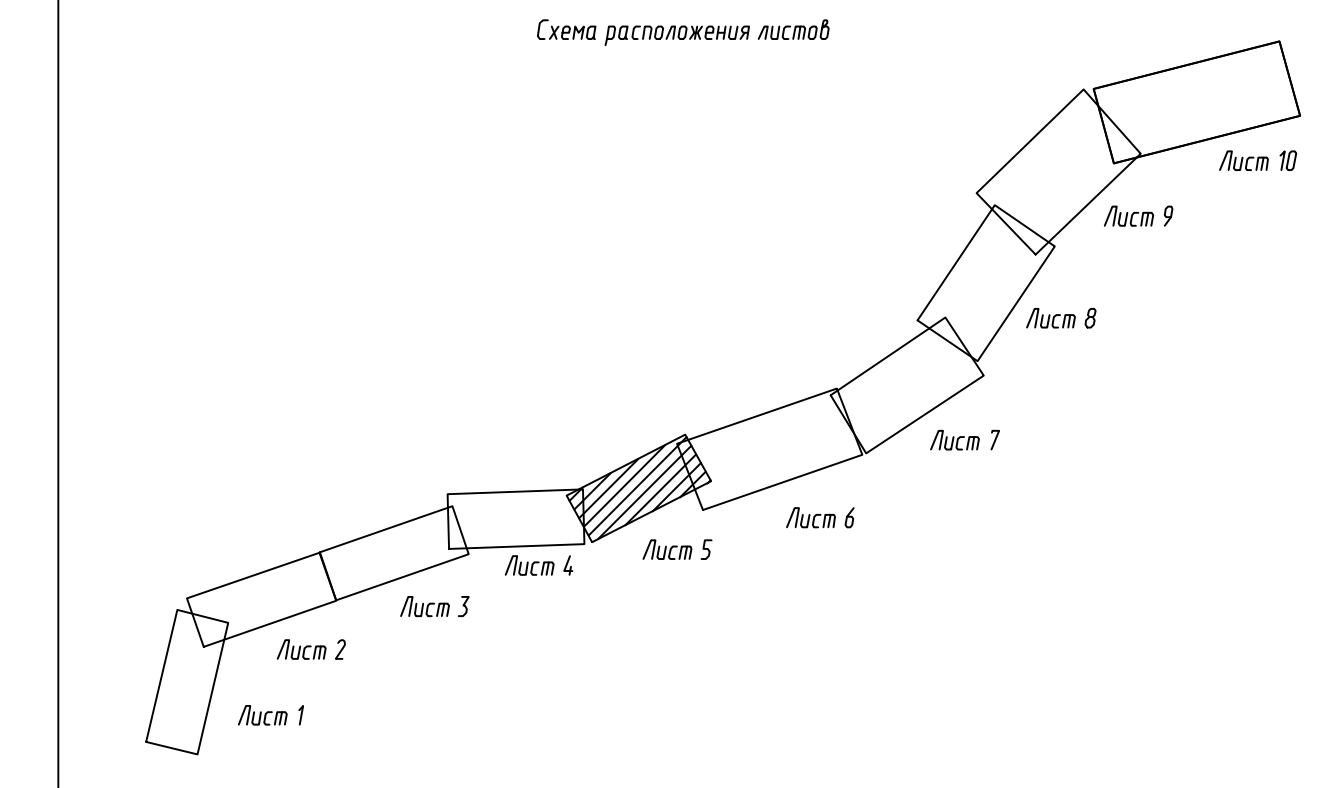
					10с-ПИР/22-ППТ.1.1-ГЧЗ							
					«Реконструкция участка автомобильной дороги Ополо-Рускеала, кн 58 - кн 68»							
Изм.	Колуч.	Лист	Изд.	Подпись	Дата	Проект планировки территории	Стадия	Лист	Листов			
Разработал	Силина	4	11.22		14.11.22					4		
Проверил	Зайцева				14.11.22							
И.контр.	Шанина				14.11.22	Чертеж границ зон планируемого размещения линейных объектов, подлежащих реконструкции в связи с изменением их местоположения М:1000	ООО "ПИИ "Севзадрпроект" М:1000					

Примечание:
 1. Система координат МСК-10
 2. Система высот Балтийская 1977 года
 3. Топографическая съемка октябрь 2019 года
 4. Документы территориального планирования муниципальных образований:
 а) Генеральный план Кааламского сельского поселения, утвержденный решением Совета Кааламского сельского поселения от 16 декабря 2013 г. № 20 (с изменениями, утвержденными решением Совета Сортавальского муниципального района от 09.08.2019 г. № 27)
 б) Схема территориального планирования Сортавальского муниципального района, утвержденная решением Совета Сортавальского муниципального района от 04.04.2012 г. № 246 (с изменениями от 24.12.2019 №66)

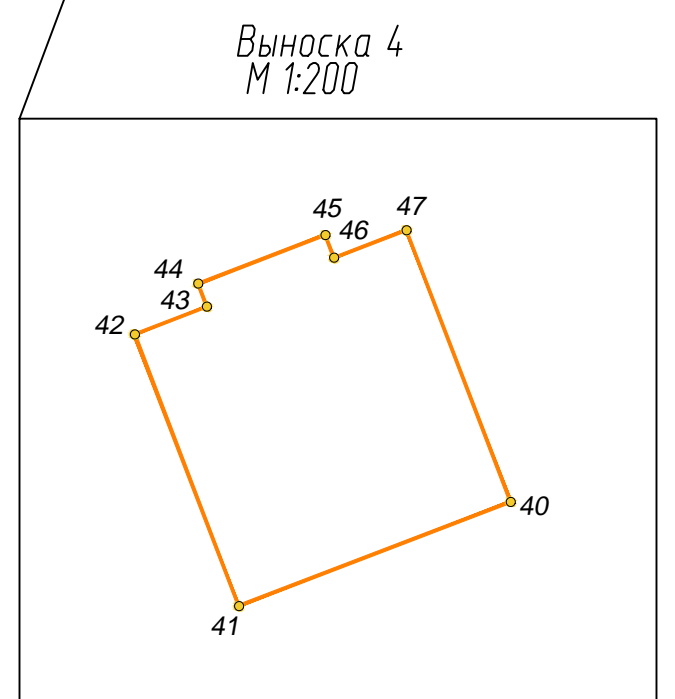
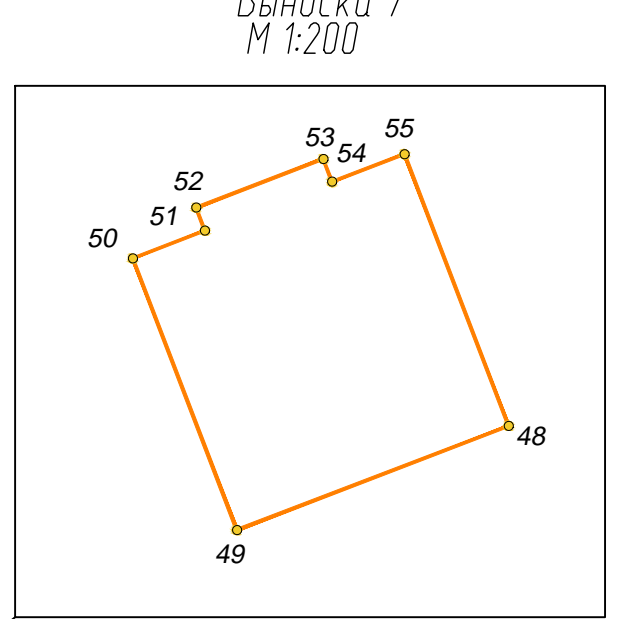
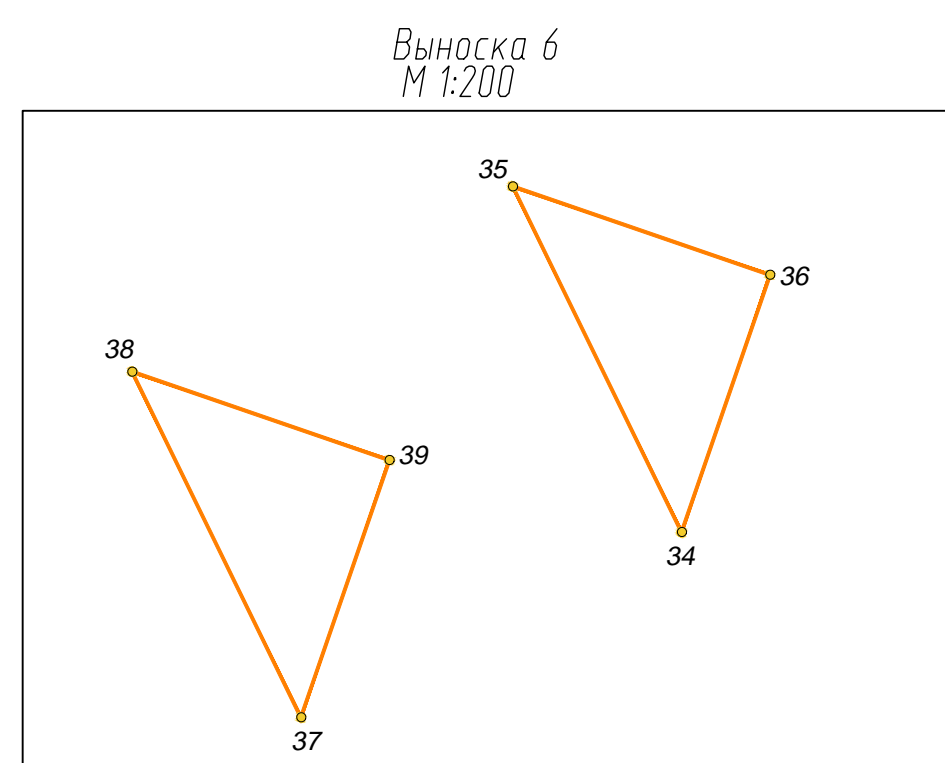
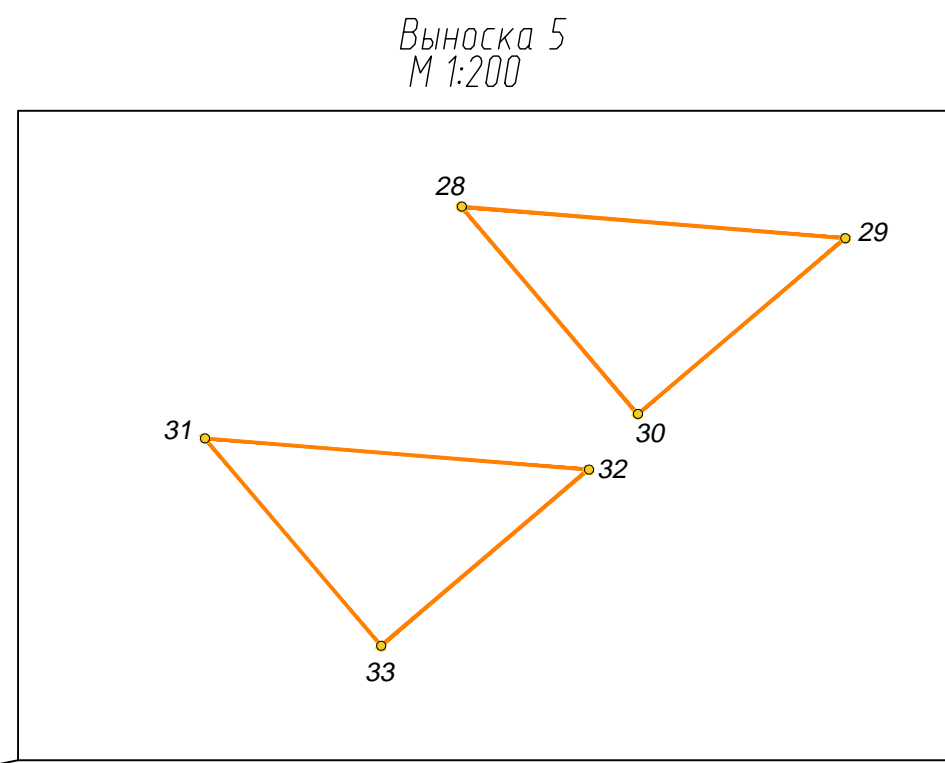
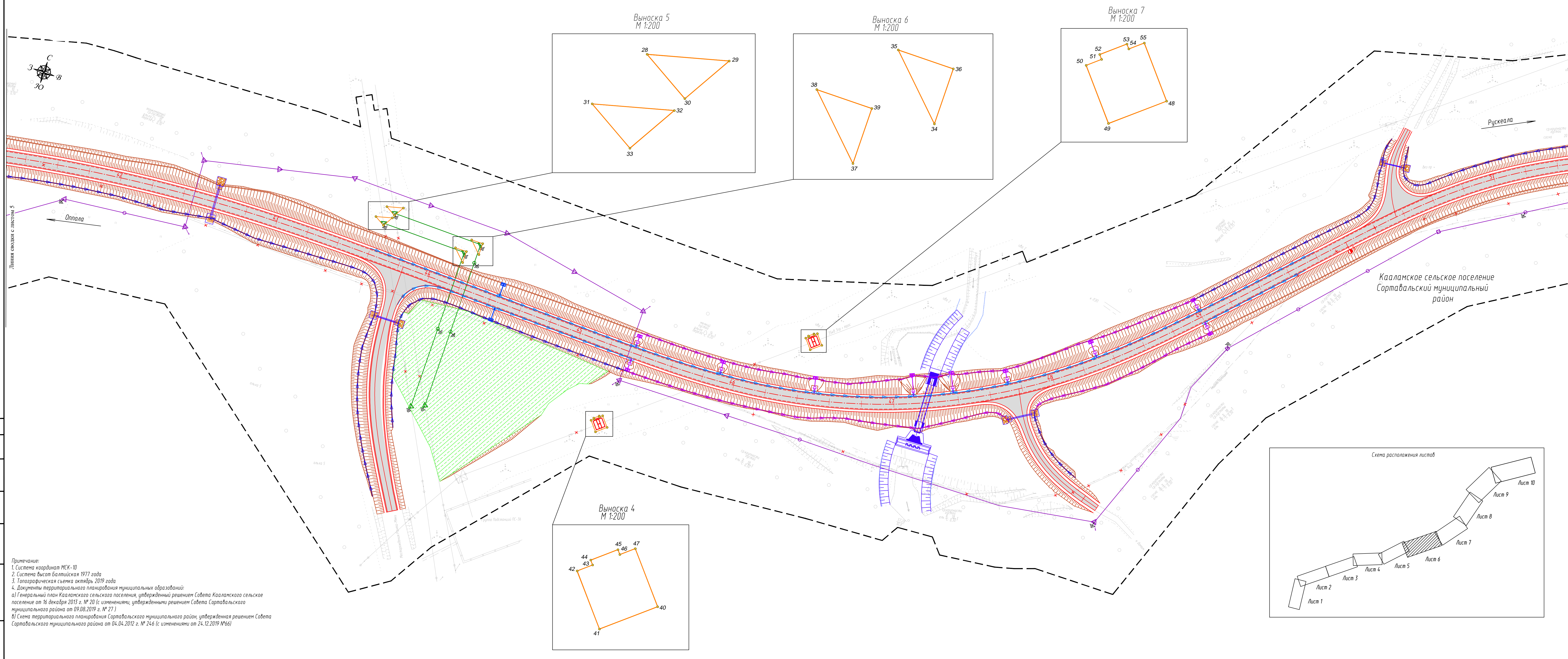


УСЛОВНЫЕ ОБОЗНАЧЕНИЯ:

	ось проектируемой автомобильной дороги
	проектируемая автомобильная дорога
	труба водопропускная
	продольные водоотводные лотки
	водоотвод
	опора освещения
	локальные очистные сооружения (ЛОС)
	водонепроницаемые каналы от ЛОС
	водопропускной лоток
	проектируемый водопровод
	проектируемая линия электропередач 0,4 кВ
	проектируемая линия связи
	срезка грунта для обеспечения видимости, срезка вало
	существующая линия электропередач 0,4 кВ
	существующая линия электропередач 10 кВ
	существующая линия электропередач 6 кВ
	существующая кабельная линия связи
	существующая линия бытовой канализации
	существующий водопровод
	граница территории, в отношении которой осуществляется подготовка проекта планировки
	граница муниципальных образований
	демонтаж
	граница береговой полосы
	водосброс

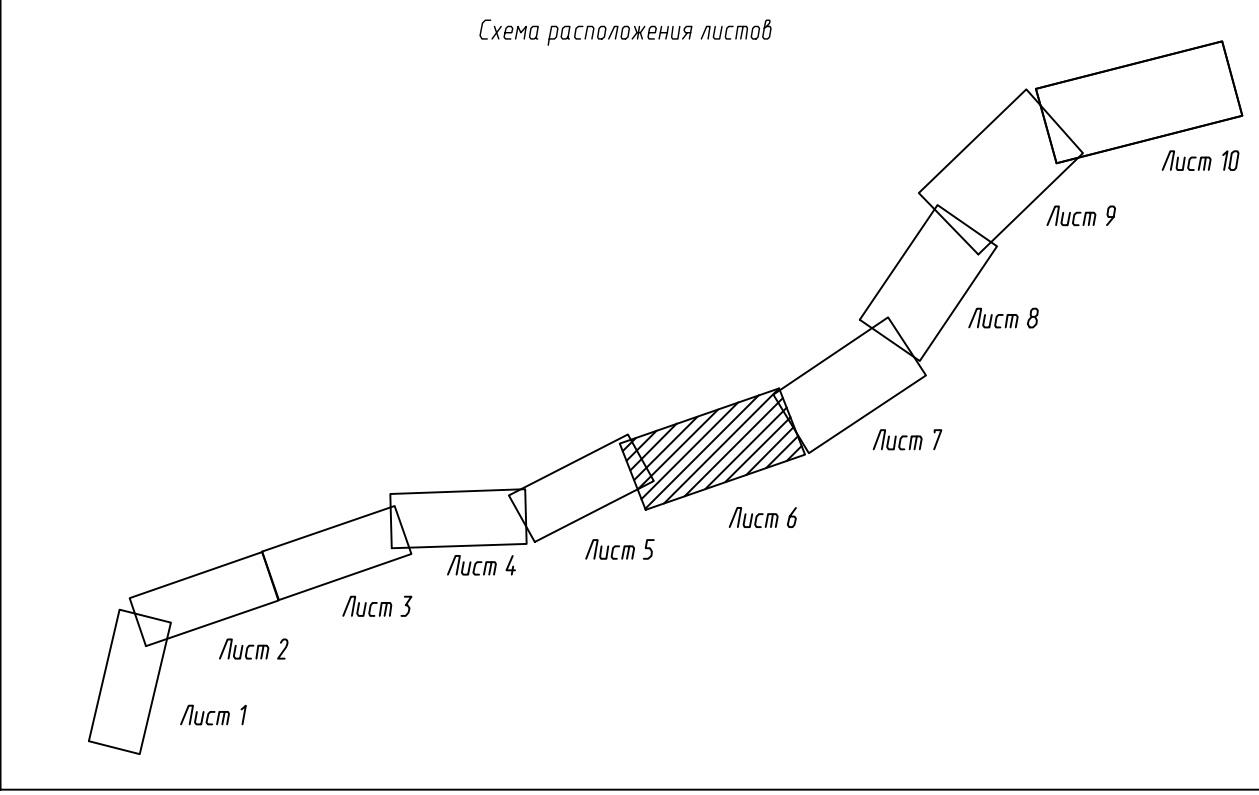


					10с-ПИР/22-ППТ1.1-Г43							
					«Реконструкция участка автомобильной дороги Оппола-Рускеала, кн 58 - кн 68»							
Изм.	Колуч.	Лист	Изд.	Подпись	Дата	Проект планировки территории	Стадия	Лист	Листов			
Разработал	Силина	4.11.22								5		
Проверил	Зайцева	4.11.22										
Н.контр.	Шанина	4.11.22				Чертеж границ зон планируемого размещения линейных объектов, подлежащих реконструкции в связи с изменением их местоположения М:1:1000	ООО "ПИИ "Севзадрпроект"					



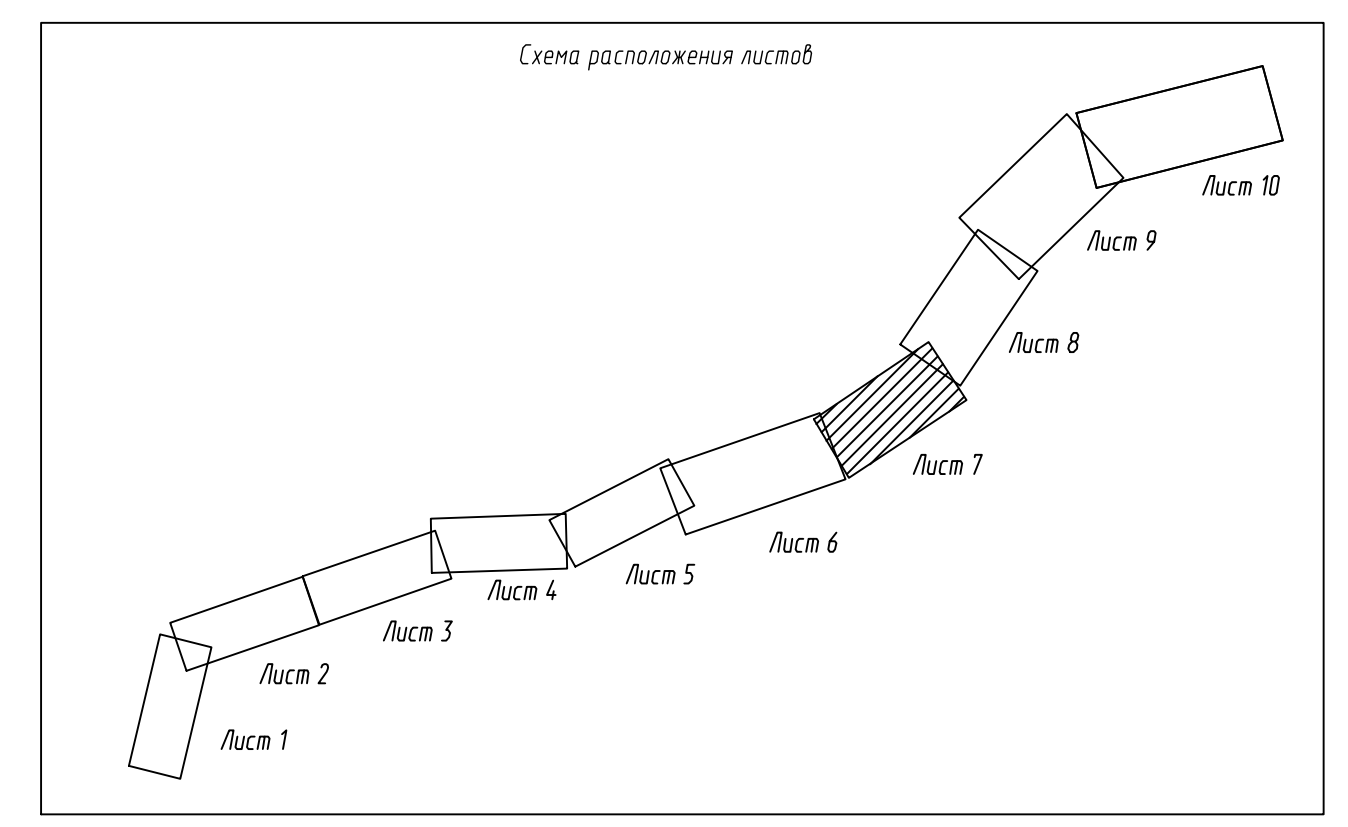
УСЛОВНЫЕ ОБОЗНАЧЕНИЯ:

	ось проектируемой автомобильной дороги
	проектируемая автомобильная дорога
	труба водопропускная
	продольные водоотводные лотки
	водоотвод
	опора освещения
	локальные очистные сооружения (ЛОС)
	водонепроницаемые каналы от ЛОС
	водопропускной лоток
	проектируемая линия электропередач 0,4 кВ
	проектируемая линия электропередач 10 кВ
	проектируемая линия электропередач 35 кВ
	проектируемая линия связи
	демонтаж
	обозначение характерной точки границы зоны планируемого размещения линейных объектов, подлежащих реконструкции в связи с изменением их местоположения
	границы зоны планируемого размещения линейных объектов, подлежащих реконструкции в связи с изменением их местоположения
	существующая линия электропередач 0,4 кВ
	существующая линия электропередач 35 кВ
	существующая линия электропередач 10 кВ
	существующая линия электропередач 6 кВ
	существующая кабельная линия связи
	граница территории, в отношении которой осуществляется подготовка проекта планировки
	граница муниципальных образований
	срезка грунта для обеспечения видимости, срезка вала
	граница береговой полосы
	водосброс

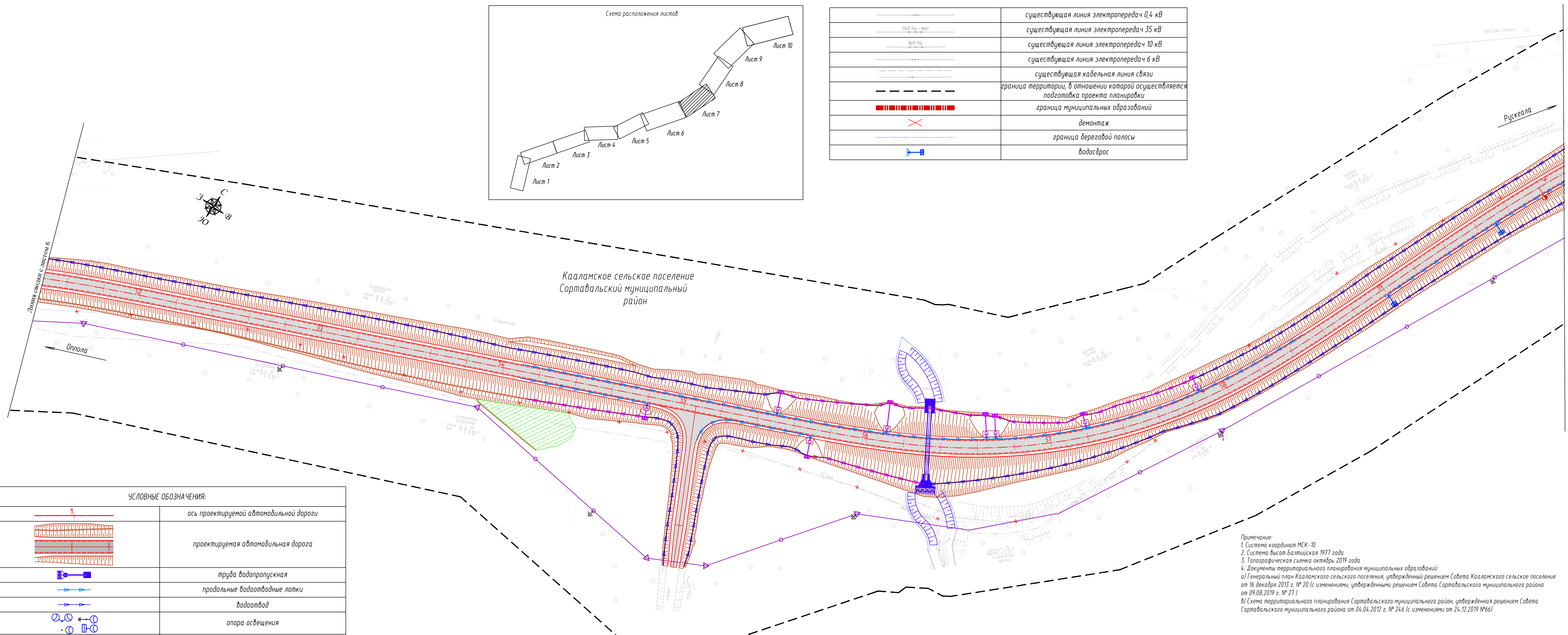


Примечание:
 1. Система координат МСК-10
 2. Система высот Балтийская 1977 года
 3. Топографическая съемка октябрь 2019 года
 4. Документы территориального планирования муниципальных образований:
 а) Генеральный план Кааламского сельского поселения, утвержденный решением Совета Кааламского сельского поселения от 16 декабря 2013 г. № 20 (с изменениями, утвержденными решением Совета Соркавальского муниципального района от 09.08.2019 г. № 27)
 б) Схема территориального планирования Соркавальского муниципального район, утвержденная решением Совета Соркавальского муниципального района от 04.04.2012 г. № 246 (с изменениями от 24.12.2019 №66)

10с-ПИР/22-ППТ.1.1-Г43				
«Реконструкция участка автомобильной дороги Оплола-Рускеала, км 58 - км 68»				
Изм.	Желуч	Лист	Подк.	Подпись
Разработал	Силина	6	14.11.22	14.11.22
Проверил	Зайцева			14.11.22
Н.контр.	Шанина			14.11.22
Проект планировки территории				Стадия
Чертеж границ зон планируемого размещения линейных объектов, подлежащих реконструкции в связи с изменением их местоположения				Лист
000 "ПИИ "Севзадорпроект"				Листов
М:1000				6



	существующая линия электропередач 0,4 кВ
	существующая линия электропередач 35 кВ
	существующая линия электропередач 10 кВ
	существующая линия электропередач 6 кВ
	существующая кабельная линия связи
	граница территории, в отношении которой осуществляется подготовка проекта планировки
	граница муниципальных образований
	демонтаж
	граница береговой полосы
	водосброс



УСЛОВНЫЕ ОБОЗНАЧЕНИЯ:

	ось проектируемой автомобильной дороги
	проектируемая автомобильная дорога
	труба водопропускная
	продольные водоотводные лотки
	водоотвод
	опора освещения
	локальные очистные сооружения (ЛОС)
	водонепроницаемые каналы от ЛОС
	водопропускной лоток
	проектируемая линия связи
	срезка грунта для обеспечения видимости, срезка вала

Примечание:
 1. Система координат МСК-10
 2. Система высот Балтийская 1977 года
 3. Топографическая съемка октябрь 2019 года
 4. Документы территориального планирования муниципальных образований:
 а) Генеральный план Кааламского сельского поселения, утвержденный решением Совета Кааламского сельское поселение от 16 декабря 2015 г. № 20 (с изменениями, утвержденными решением Совета Сортавальского муниципального района от 09.08.2019 г. № 27)
 б) Схема территориального планирования Сортавальского муниципального район, утвержденная решением Совета Сортавальского муниципального района от 04.04.2012 г. № 24/6 (с изменениями от 24.12.2019 №66)

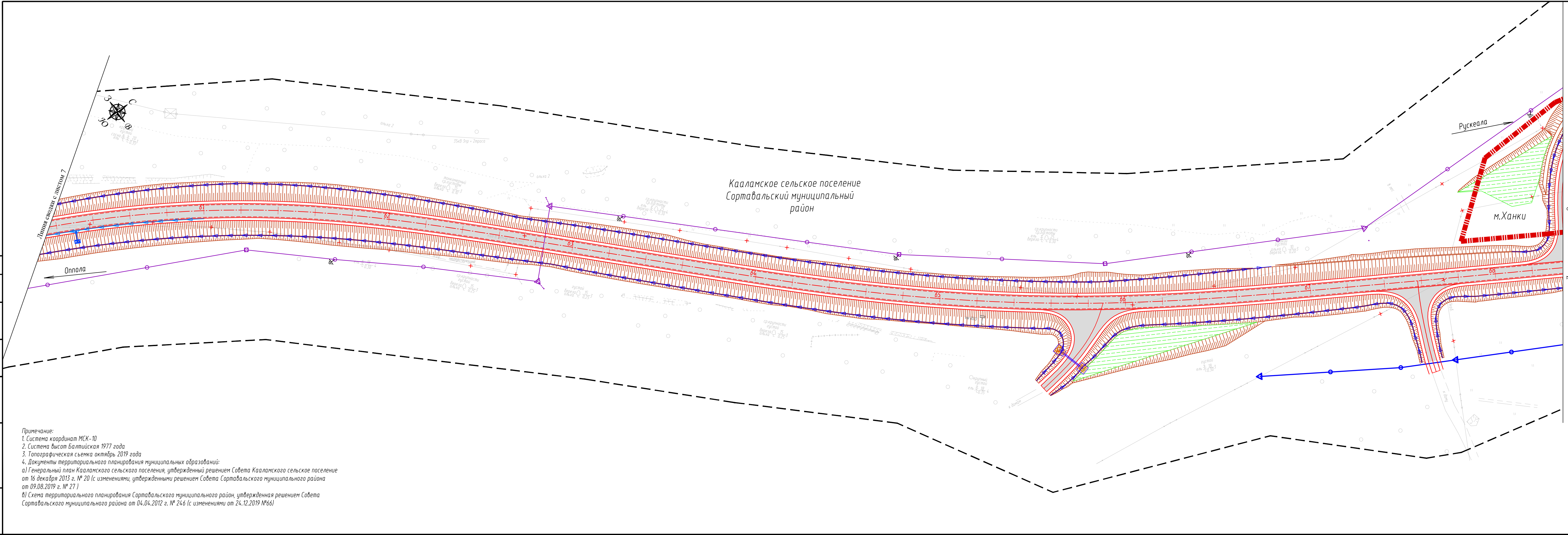
10с-ПИР/22-ППТ1.1-ГЧЗ					
«Реконструкция участка автомобильной дороги Опола-Рускеала, км 58 - км 68»					
Изм.	Кол.уч.	Лист	№ док.	Подпись	Дата
Разработал					14.11.22
Проверил	Зайцева				14.11.22
Н.контр.	Шанина				14.11.22
Проект планировки территории					Стадия
Чертеж границ зон планируемого размещения линейных объектов, подлежащих реконструкции в связи с изменением их местоположения М:1:000					Лист
					Листов
					000 "ПИИ "Севаддорпроект"

Согласовано

Взам. инв. №

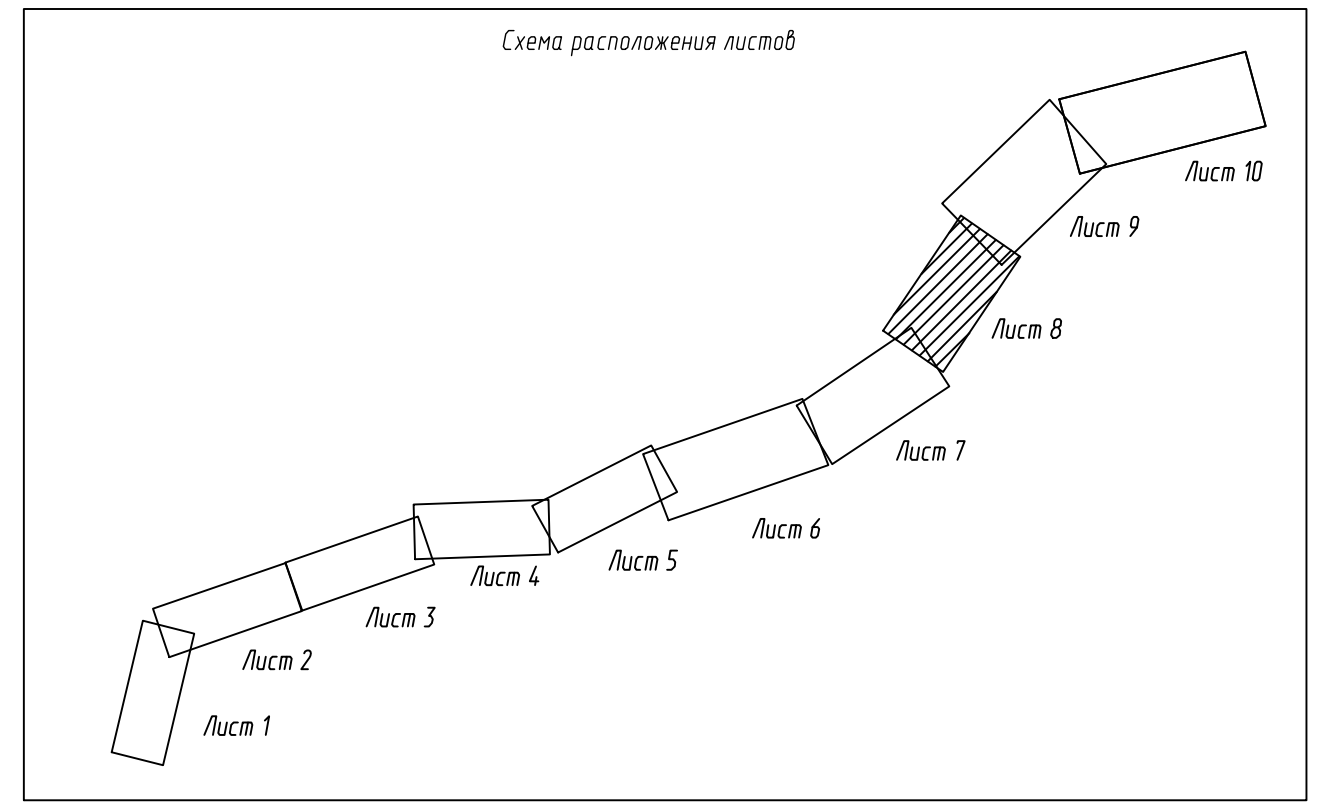
Листы и дата

Инв. № табл.



УСЛОВНЫЕ ОБОЗНАЧЕНИЯ:

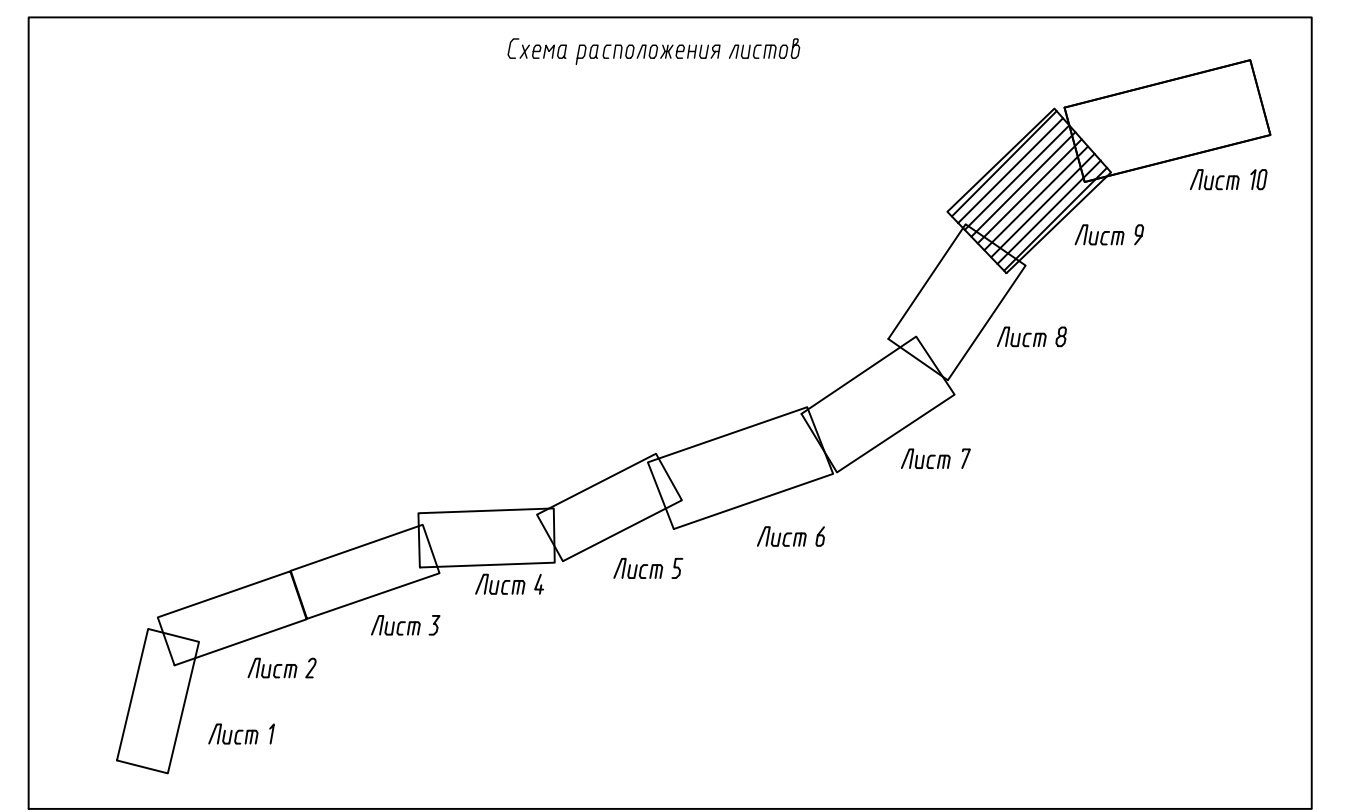
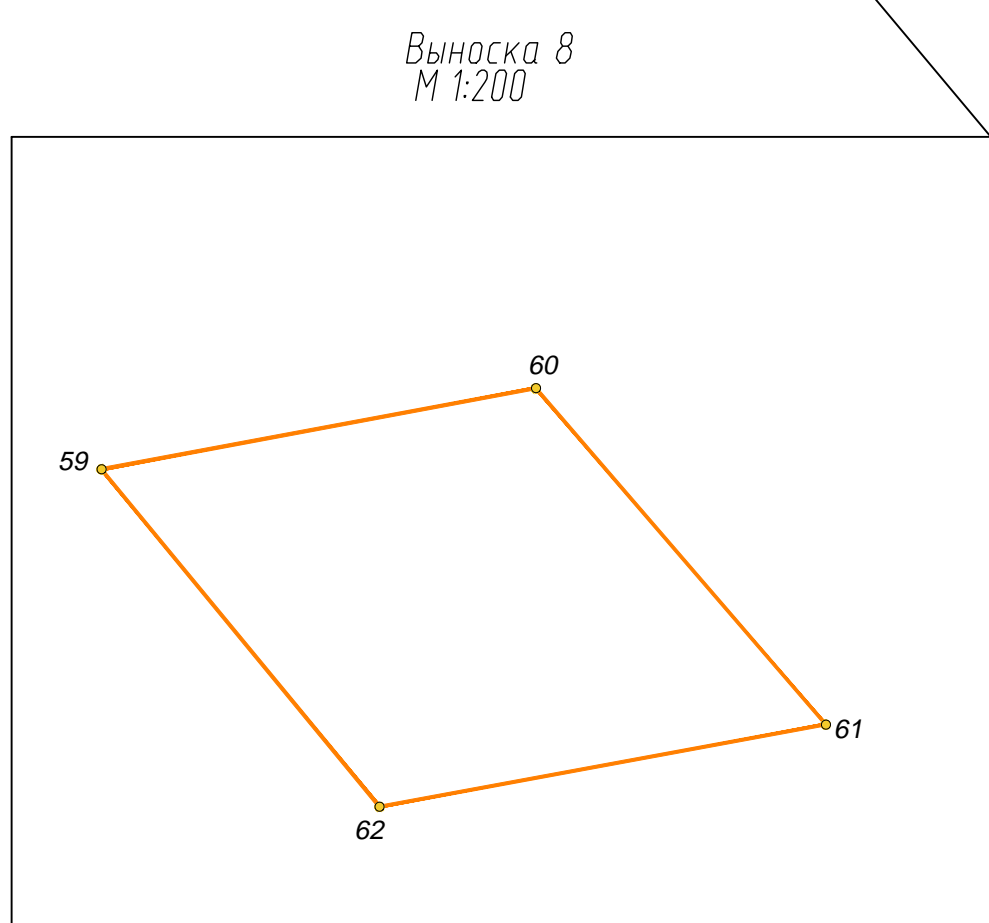
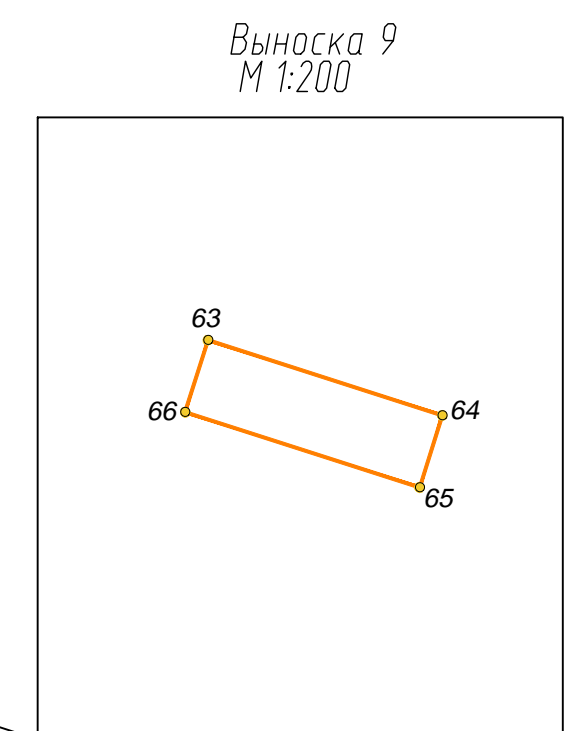
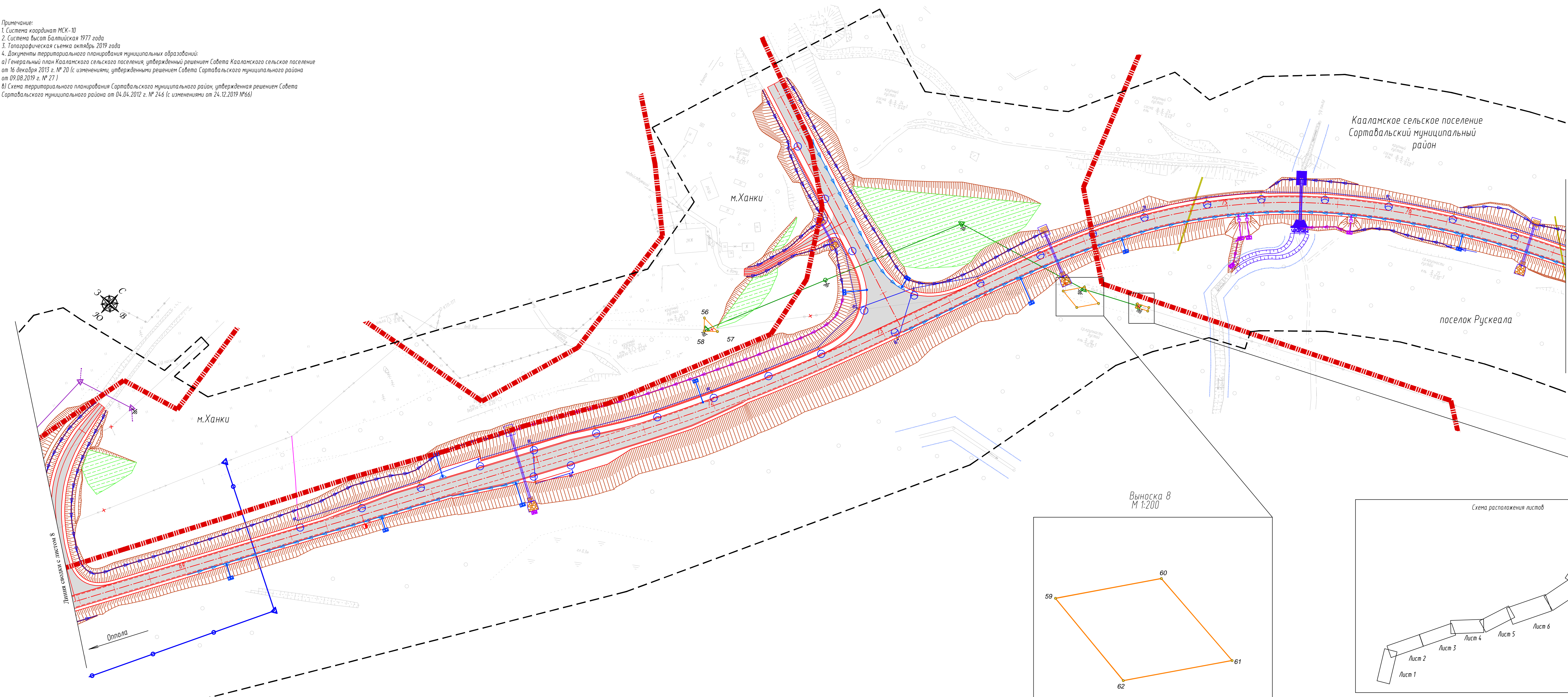
	ось проектируемой автомобильной дороги
	проектируемая автомобильная дорога
	труба водопропускная
	продольные водоотводные лотки
	водоотвод
	опора освещения
	локальные очистные сооружения (ЛОС)
	водонепроницаемые каналы от ЛОС
	водопропускной лоток
	проектируемая линия электропередач 0,4 кВ
	проектируемая линия связи
	демонтаж
	срезка грунта для обеспечения видимости, срезка валоов
	километровый столбик
	существующая линия электропередач 35 кВ
	существующая линия электропередач 10 кВ
	существующая линия электропередач 6 кВ
	существующая кабельная линия связи
	существующая линия бытовой канализации
	граница территории, в отношении которой осуществляется подготовка проекта планировки
	граница муниципальных образований
	водосброс



Примечание:
 1. Система координат МСК-10
 2. Система высот Балтийская 1977 года
 3. Топографическая съемка октябрь 2019 года
 4. Документы территориального планирования муниципальных образований:
 а) Генеральный план Каалямакского сельского поселения, утвержденный решением Совета Каалямакского сельского поселения от 16 декабря 2013 г. № 20 (с изменениями, утвержденными решением Совета Сортавальского муниципального района от 09.08.2019 г. № 27)
 б) Схема территориального планирования Сортавальского муниципального района, утвержденная решением Совета Сортавальского муниципального района от 04.04.2012 г. № 246 (с изменениями от 24.12.2019 №66)

					10с-ПИР/22-ППТ1.1-Г43				
					«Реконструкция участка автомобильной дороги Оппола-Рускеала, км 58 - км 68»				
Изм.	Колуч.	Лист	№ док.	Подпись	Дата	Проект планировки территории	Стадия	Лист	Листов
									8
Разработал	Силкина				14.11.22	Чертеж границ зон планируемого размещения линейных объектов, подлежащих реконструкции в связи с изменением их местоположения М:1:1000	ООО "ПИИ "Севзадрпроект"		
Проверил	Зайцева				14.11.22				
Н.контр.	Шанина				14.11.22				

Примечание:
 1. Система координат МСК-10
 2. Система высот Балтийская 1977 года
 3. Топографическая съемка октябрь 2019 года
 4. Документы территориального планирования муниципальных образований:
 а) Генеральный план Каалякского сельского поселения, утвержденный решением Совета Каалякского сельского поселения от 16 декабря 2013 г. № 20 (с изменениями, утвержденными решением Совета Сортавальского муниципального района от 09.08.2019 г. № 27)
 б) Схема территориального планирования Сортавальского муниципального района, утвержденная решением Совета Сортавальского муниципального района от 04.04.2012 г. № 246 (с изменениями от 24.12.2019 №66)

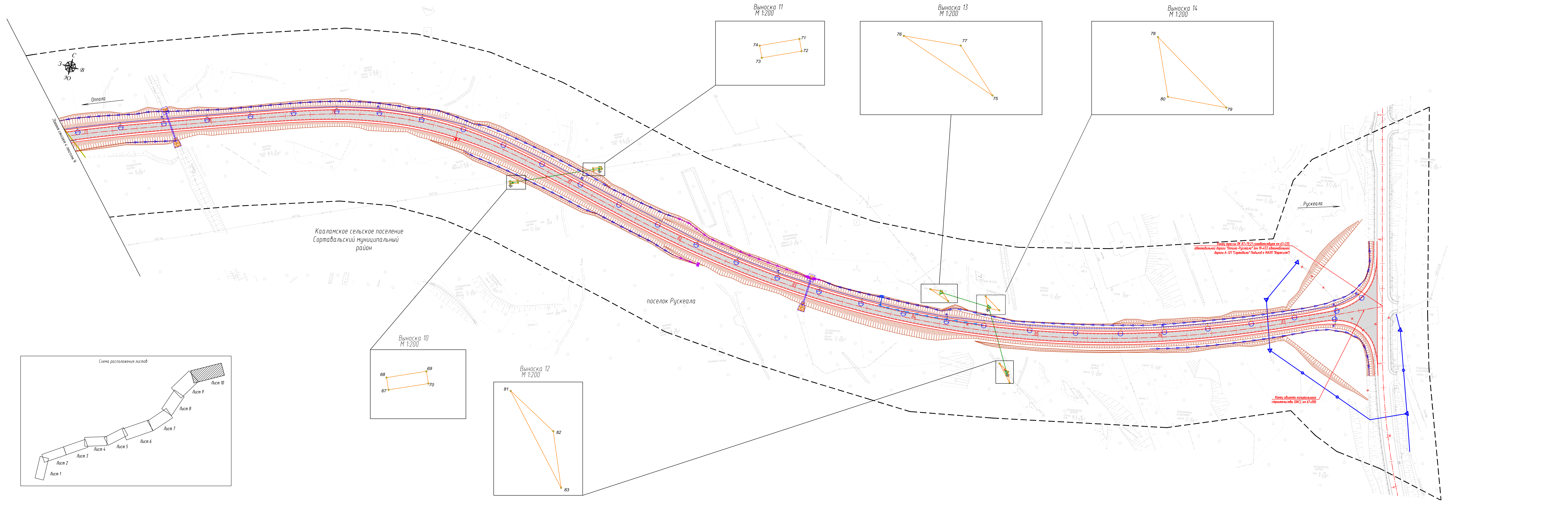


УСЛОВНЫЕ ОБОЗНАЧЕНИЯ:

	ось проектируемой автомобильной дороги
	проектируемая автомобильная дорога
	труба водопропускная
	продольные водоотводные лотки
	водоотвод
	опора освещения
	локальные очистные сооружения (ЛОС)
	водонепроницаемые каналы от ЛОС
	водопропускной лоток
	проектируемая линия электропередач 0,4 кВ
	проектируемая линия электропередач 10 кВ
	проектируемая линия связи
	проектируемый футляр перспективного газопровода
	демонтаж
	обозначение характерной точки границы зоны планируемого размещения линейных объектов, подлежащих реконструкции в связи с изменением их местоположения
	границы зоны планируемого размещения линейных объектов, подлежащих реконструкции в связи с изменением их местоположения
	существующая линия электропередач 0,4 кВ
	существующая линия электропередач 10 кВ
	существующая кабельная линия связи
	граница территории, в отношении которой осуществляется подготовка проекта планировки
	граница муниципальных образований
	граница береговой полосы
	водосброс

					10с-ПИР/22-ППТ 1.1-Г43			
					«Реконструкция участка автомобильной дороги Отола-Рускеала, км 58 - км 68»			
Изм.	Ключ	Лист	Маск.	Подпись	Дата	Стадия	Лист	Листов
Разработал	Силина			С	14.11.22	Проект планировки территории	9	
Проверил	Зайцева			С	14.11.22			
И.контр.	Шанина			С	14.11.22	Чертеж границ зон планируемого размещения линейных объектов, подлежащих реконструкции в связи с изменением их местоположения		000 "ПИИ "Севзапдорпроект" М:1:1000

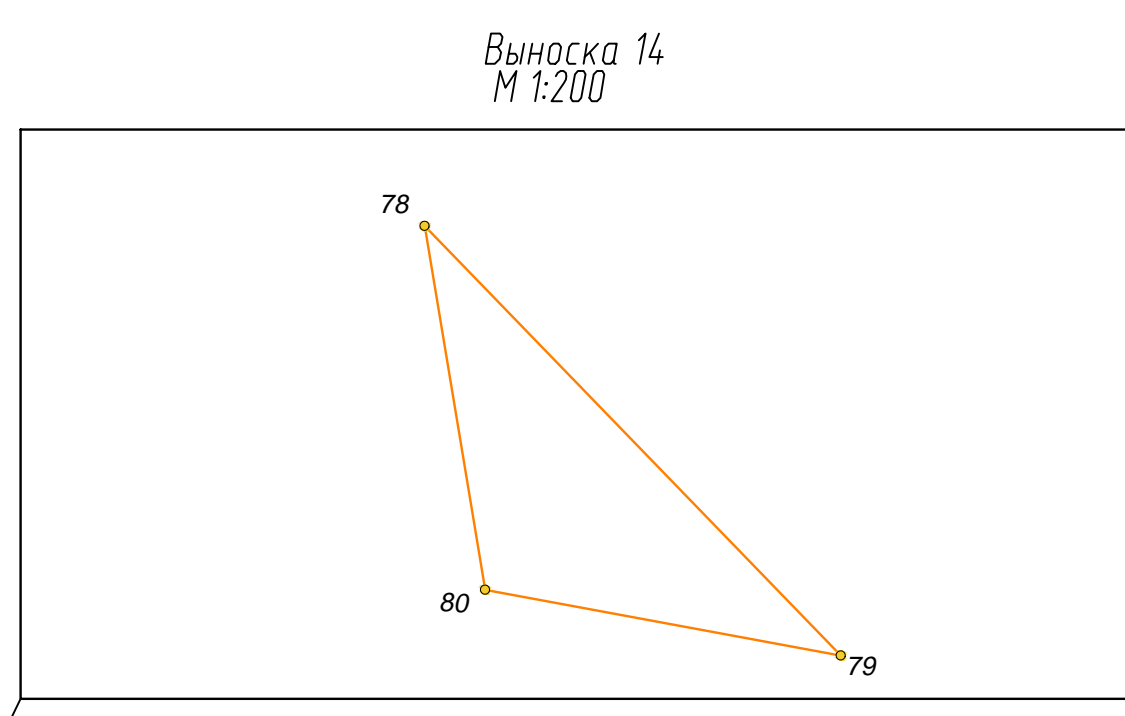
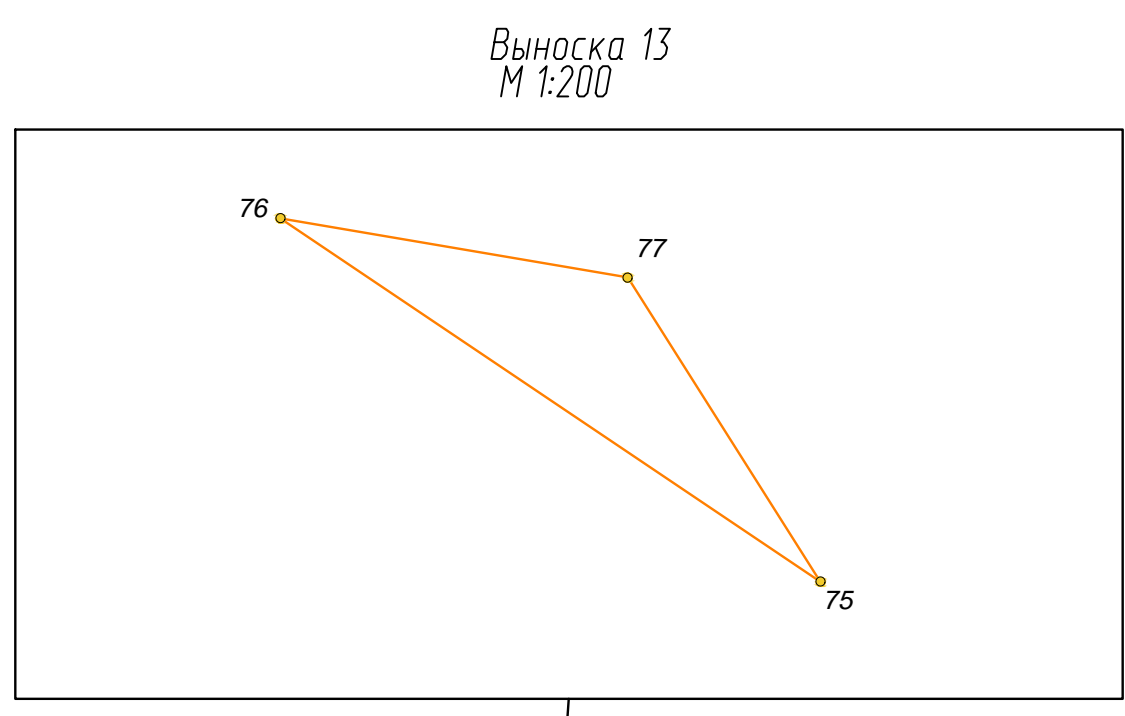
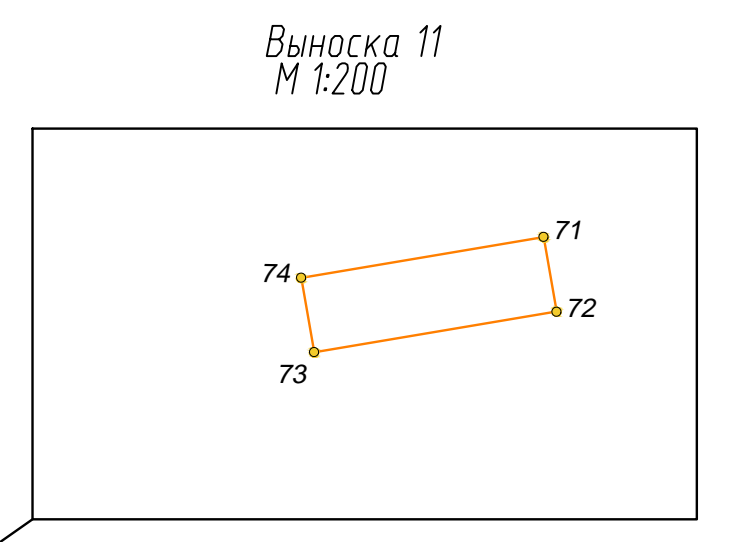
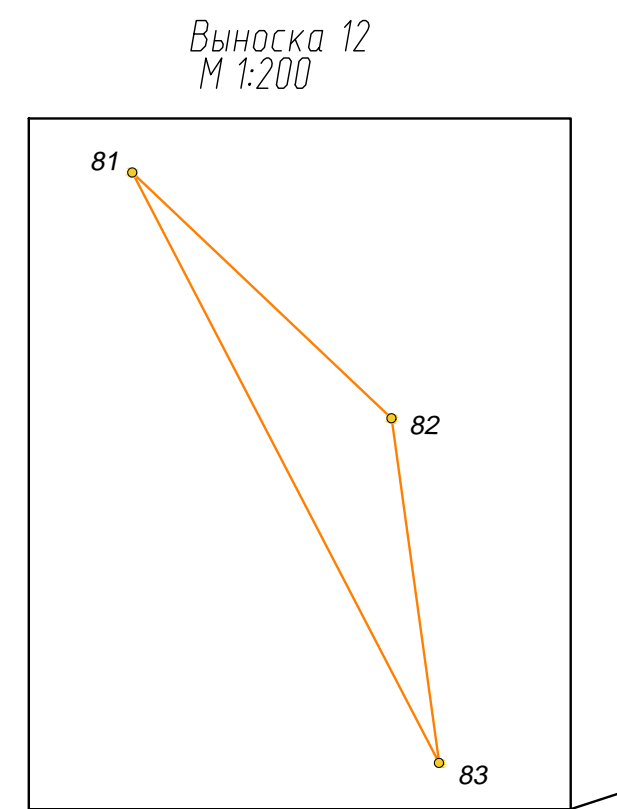
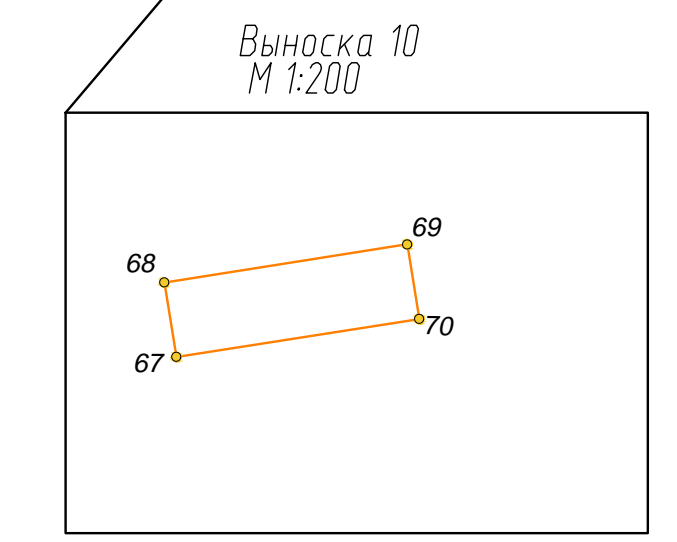
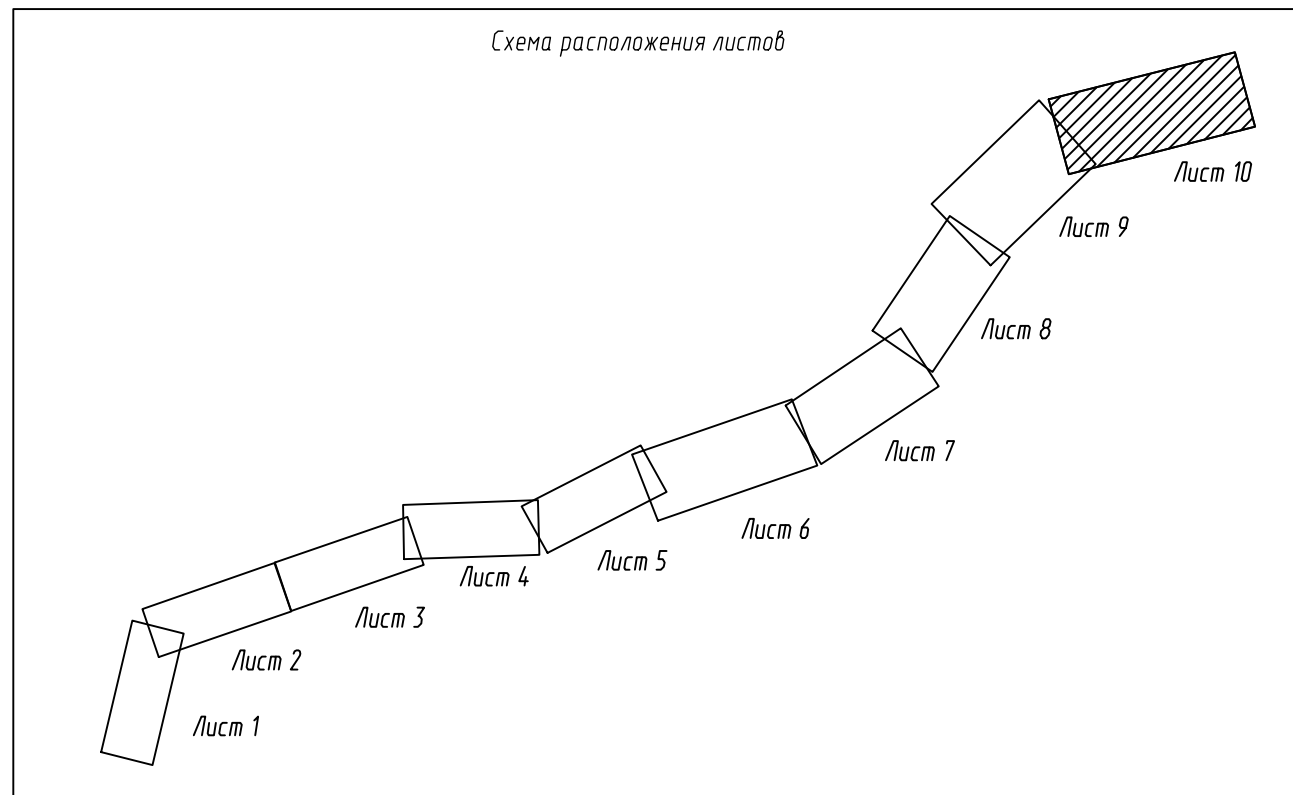
Составлено
 Выпущено
 Листы в альбоме
 № листа



УСЛОВНЫЕ ОБОЗНАЧЕНИЯ:

	ось проектируемой автомобильной дороги
	проектируемая автомобильная дорога
	труба водопропускная
	продольные водоотводные лотки
	водоствод
	опора освещения
	локальные очистные сооружения (ЛОС)
	водонепроницаемые каналы от ЛОС
	водопропускной лоток
	проектируемая линия электропередач 0,4 кВ
	проектируемая линия электропередач 10 кВ
	проектируемый футляр перспективного газопровода
	демонтаж
	обозначение характерной точки границы зоны планируемого размещения линейных объектов, подлежащих реконструкции в связи с изменением их местоположения
	границы зоны планируемого размещения линейных объектов, подлежащих реконструкции в связи с изменением их местоположения
	существующая линия электропередач 0,4 кВ
	существующая кабельная линия связи
	граница территории, в отношении которой осуществляется подготовка проекта планировки
	водосброс

Примечание:
 1. Система координат МСК-10
 2. Система высот Балтийская 1977 года
 3. Топографическая съемка октябрь 2019 года
 4. Документы территориального планирования муниципальных образований:
 а) Генеральный план Кааламского сельского поселения, утвержденный решением Совета Кааламского сельское поселение от 16 декабря 2015 г. № 20 (с изменениями, утвержденными решением Совета Сортавальского муниципального района от 09.08.2019 г. № 27)
 б) Схема территориального планирования Сортавальского муниципального района, утвержденная решением Совета Сортавальского муниципального района от 04.04.2012 г. № 246 (с изменениями от 24.12.2019 №66)



10с-ПИР/22-ППТ.1-Г43				
«Реконструкция участка автомобильной дороги Опшала-Рускеала, км 58 - км 68»				
Изм.	Колуч.	Лист	Мок.	Дата
Разработал	Силина	14	14.11.22	
Проверил	Защцева	14	14.11.22	
Инж.пр.	Щакина	14	14.11.22	
Проект планировки территории			Стадия	Лист
				10
Чертеж границ зон планируемого размещения линейных объектов, подлежащих реконструкции в связи с изменением их местоположения М:1:1000			ООО "ПИИ "Севзадрпроект"	